



FORMULARIO ÚNICO NACIONAL DE SOLICITUD DE OCUPACION DE CAUCES, PLAYAS Y LECHOS
Base legal: Ley 99 de 1993, Decreto LEY DE 1974, Decreto 1541 DE 1978

DATOS DEL SOLICITANTE

1. Persona Natural ☐
Persona Jurídica ☒ Pública ☐ Privada ☒
2. Nombre o Razón Social: TABORDA VÉLEZ Y CÍA SAS.
C.C. ☐ NIT ☒ No. 890.929.315-2 de _____
Dirección: Cra. 7 #74-56 piso 13. Edif. Corficaldas Ciudad: Bogotá
Teléfono (s): 3176747 Fax: _____ E-mail: gerencia@tabordavelez.com
Representante Legal: Luz Ángela Camacho Torres
C.C. No. 51.915.023 de Bogotá
Dirección: Cra. 7 #74-56 piso 13. Edif. Corficaldas Ciudad: Bogotá
Teléfono (s): 3176747 Fax: _____ E-mail: gerencia@tabordavelez.com
3. Apoderado (si tiene): _____ T.P.: _____
C.C. No. _____
Dirección: _____ Ciudad: _____
Teléfono (s): _____ Fax: _____ E-mail: _____
4. Calidad en que actúa: Propietario ☐ Arrendatario ☐ Poseedor ☐ Otro ☐ Cual?

INFORMACIÓN GENERAL

1. Nombre del predio: _____ Área (Ha): 16.38
2. Dirección del predio: Vereda La Placeta Urbano ☐ Rural ☒
3. Departamento: Antioquia Municipio: Cocorná Vereda y/o Corregimiento: La Placeta
4. Propiedad: Privada ☒ Pública ☐ 5. Cédula Catastral No. 1972001000001400004
6. Nombre del propietario del predio: Luis Hernando Gómez

INFORMACION CAUCE, LECHO/PLAYA

1. Nombre de la fuente hídrica: Río Cocorná Cuenca: Samana Norte Subcuenca: Río Cocorná
2. Longitud: _____ Unidad: Metros Ancho: _____ Unidad: Metros
3. Departamento: Antioquia Municipio/Localidad: Cocorná Vereda/Barrio: La Placeta
4. Coordenadas: X 4.755.255 Y 2.226.158 (Origen nacional)
5. Uso de la fuente en el área de influencia: Descarga de aguas residuales domésticas
6. Características de la fuente hídrica en el sitio de la obra:
Pendiente del lecho: _____
Alineamiento: Recto ☒ Meandrico ☐ otro ☐ Cual? _____

INFORMACION DE LA OBRA A EJECUTAR

7. Descripción de la obra: Construcción del azud en concreto para captar el agua requerida por el proyecto
Longitud (m): 15.00 Altura (m): 4.00 Área de ocupación (m²): 600 Ancho (m): 40
8. Sección: Circular ☐ Trapezoidal ☐ Triangular ☐ Cajón ☐ En U ☐ Abovedada ☐
9. Recursos naturales a aprovechar: _____
10. Licencia o Permiso. Resolución No. _____ Fecha: _____
11. Tipo de ocupación: Permanente ☒ Provisional ☐

DOCUMENTACIÓN QUE DEBE ANEXAR A LA SOLICITUD

1. Documentos que acrediten la personería jurídica del solicitante
Sociedades: Certificado de existencia y representación legal (expedición no superior a 3 meses)
Juntas de Acción Comunal: Certificado de existencia y representación legal. Personería jurídica y/o certificación e inscripción de dignatarios (expedida por la Gobernación)
2. Poder debidamente otorgado, cuando se actúe por medio de apoderado
Propietario del inmueble: Certificado de tradición y libertad (expedición no superior a 3 meses)
Tenedor: Copia del documento que lo acredite como tal (contrato de arrendamiento, comodato, etc.) o autorización del propietario o poseedor.
Poseedor: Manifestación escrita y firmada de tal calidad.
3. Certificado de existencia y representación legal para el caso de persona jurídica, el cual debe haber sido expedido dentro de los tres (3) meses anteriores a la fecha de presentación de la solicitud.
4. Autorización del propietario o poseedor cuando se actúe como mero tenedor o por contrato de arrendamiento
5. Certificado de tradición expedido máximo con tres (3) meses de antelación.
6. Plano de localización de la fuente hídrica en el área de influencia.
7. Planos y memorias del cálculo.

FIRMA DEL SOLICITANTE O APODERADO DEBIDAMENTE CONSTITUIDO

FECHA: abril 19 de 2022



FORMULARIO ÚNICO NACIONAL DE SOLICITUD DE OCUPACION DE CAUCES, PLAYAS Y LECHOS
Base legal: Ley 99 de 1993, Decreto LEY DE 1974, Decreto 1541 DE 1978

DATOS DEL SOLICITANTE

1. Persona Natural ☐
Persona Jurídica ☒ Pública ☐ Privada ☒
2. Nombre o Razón Social: TABORDA VÉLEZ Y CÍA SAS.
C.C. ☐ NIT ☒ No. 890.929.315-2 de
Dirección: Cra. 7 #74-56 piso 13. Edif. Corficaldas Ciudad: Bogotá
Teléfono (s): 3176747 Fax: E-mail: gerencia@tabordavelez.com
Representante Legal: Luz Ángela Camacho Torres
C.C. No. 51.915.023 de Bogotá
Dirección: Cra. 7 #74-56 piso 13. Edif. Corficaldas Ciudad: Bogotá
Teléfono (s): 3176747 Fax: E-mail: gerencia@tabordavelez.com
3. Apoderado (si tiene): T.P.:
C.C. No.
Dirección: Ciudad:
Teléfono (s): Fax: E-mail
4. Calidad en que actúa: Propietario ☐ Arrendatario ☐ Poseedor ☐ Otro ☐ Cual?

INFORMACIÓN GENERAL

1. Nombre del predio Área (Ha): 40.02
2. Dirección del predio: Vereda San Vicente Urbano ☐ Rural ☒
3. Departamento: Antioquia Municipio: Cocorná
Vereda y/o Corregimiento: Mazotes
4. Propiedad: Privada ☒ Pública ☐ 5. Cédula Catastral No. 1972001000001300005
6. Nombre del propietario del predio: Carlos Aristizabal

INFORMACION CAUCE, LECHO/PLAYA

1. Nombre de la fuente hídrica: Río Cocorná Cuenca: Samaná Norte Subcuenca: Río Cocorná
2. Longitud: Unidad: Metros Ancho: Unidad: Metros
3. Departamento: Antioquia Municipio/Localidad: Cocorná Vereda/Barrio: Mazotes
4. Coordenadas: X 4.758.600 Y 2.226.321 (Origen nacional)
5. Uso de la fuente en el área de influencia: Descarga aguas residuales domésticas
6. Características de la fuente hídrica en el sitio de la obra:
Pendiente del lecho:
Alineamiento: Recto ☒ Meandrónico ☐ otro ☐ Cual?

INFORMACION DE LA OBRA A EJECUTAR

7. Descripción de la obra: Construcción de la estructura del canal de descarga en concreto para devolver las aguas turbinadas al río Cocorná.
Longitud (m): 12 Altura (m): 2.90 Área de ocupación (m2): 69,6 Ancho (m): 5
8. Sección: Circular ☐ Trapezoidal ☐ Triangular ☐ Cajón ☒ En U ☐ Abovedada ☐
9. Recursos naturales a aprovechar:
10. Licencia o Permiso. Resolución No Fecha:
11. Tipo de ocupación: Permanente ☒ Provisional ☐

DOCUMENTACIÓN QUE DEBE ANEXAR A LA SOLICITUD

1. Documentos que acrediten la personería jurídica del solicitante
Sociedades: Certificado de existencia y representación legal (expedición no superior a 3 meses)
Juntas de Acción Comunal: Certificado de existencia y representación legal. Personería jurídica y/o certificación e inscripción de dignatarios (expedida por la Gobernación)
2. Poder debidamente otorgado, cuando se actúe por medio de apoderado
Propietario del inmueble: Certificado de tradición y libertad (expedición no superior a 3 meses)
Tenedor: Copia del documento que lo acredite como tal (contrato de arrendamiento, comodato, etc.) o autorización del propietario o poseedor.
Poseedor: Manifestación escrita y firmada de tal calidad.
3. Certificado de existencia y representación legal para el caso de persona jurídica, el cual debe haber sido expedido dentro de los tres (3) meses anteriores a la fecha de presentación de la solicitud.
4. Autorización del propietario o poseedor cuando se actúe como mero tenedor o por contrato de arrendamiento
5. Certificado de tradición expedido máximo con tres (3) meses de antelación.
6. Plano de localización de la fuente hídrica en el área de influencia.
7. Planos y memorias del cálculo.

FIRMA DEL SOLICITANTE O APODERADO DEBIDAMENTE CONSTITUIDO

FECHA: abril 19 de 2022



FORMULARIO ÚNICO NACIONAL DE SOLICITUD DE OCUPACION DE CAUCES, PLAYAS Y LECHOS
Base legal: Ley 99 de 1993, Decreto LEY DE 1974, Decreto 1541 DE 1978

DATOS DEL SOLICITANTE

1. Persona Natural ☐ Persona Jurídica ☒ Pública ☐ Privada ☒
2. Nombre o Razón Social: TABORDA VÉLEZ Y CÍA SAS.
C.C. ☐ NIT ☒ No. 890.929.315-2 de _____
Dirección: Cra. 7 #74-56 piso 13. Edif. Corficaldas Ciudad: Bogotá
Teléfono (s): 3176747 Fax: _____ E-mail: gerencia@tabordavelez.com
Representante Legal: Luz Ángela Camacho Torres
C.C. No. 51.915.023 de Bogotá
Dirección: Cra. 7 #74-56 piso 13. Edif. Corficaldas Ciudad: Bogotá
Teléfono (s): 3176747 Fax: _____ E-mail: gerencia@tabordavelez.com
3. Apoderado (si tiene): _____ T.P.: _____
C.C. No. _____
Dirección: _____ Ciudad: _____
Teléfono (s): _____ Fax: _____ E-mail: _____
4. Calidad en que actúa: Propietario ☐ Arrendatario ☐ Poseedor ☐ Otro ☐ Cual?

INFORMACIÓN GENERAL

1. Nombre del predio: _____ Área (Ha): 16.38
2. Dirección del predio: Vereda La Placeta Urbano ☐ Rural ☒
3. Departamento: Antioquia Municipio: Cocorná
Vereda y/o Corregimiento: La Placeta
4. Propiedad: Privada ☒ Pública ☐ 5. Cédula Catastral No. 1972001000001400004
6. Nombre del propietario del predio: Luis Hernando Gómez

INFORMACION CAUCE, LECHO/PLAYA

1. Nombre de la fuente hídrica: Río Cocorna Cuenca: Samana Norte Subcuenca: Río Cocorná
2. Longitud: _____ Unidad: Metros Ancho: _____ Unidad: Metros
3. Departamento: Antioquia Municipio/Localidad: Cocorná Vereda/Barrio: La Placeta
4. Coordenadas: X 4.755.257 Y 2.226.164 (Origen nacional)
5. Uso de la fuente en el área de influencia: Descarga de aguas residuales domésticas
6. Características de la fuente hídrica en el sitio de la obra:
Pendiente del lecho: _____
Alineamiento: Recto ☒ Meandrico ☐ otro ☐ Cual? _____

INFORMACION DE LA OBRA A EJECUTAR

7. Descripción de la obra: Construcción de ataguía en roca para desviar el cauce del río Cocorná
- Longitud (m): 175 Altura (m): 8 Área de ocupación (m2): 2.114 Ancho (m): 15
8. Sección: Circular ☐ Trapezoidal ☐ Triangular ☐ Cajón ☐ En U ☐ Abovedada ☐
9. Recursos naturales a aprovechar: _____
10. Licencia o Permiso. Resolución No. _____ Fecha: _____
11. Tipo de ocupación: Permanente ☐ Provisional ☒

DOCUMENTACIÓN QUE DEBE ANEXAR A LA SOLICITUD

1. Documentos que acrediten la personería jurídica del solicitante
Sociedades: Certificado de existencia y representación legal (expedición no superior a 3 meses)
Juntas de Acción Comunal: Certificado de existencia y representación legal. Personería jurídica y/o certificación e inscripción de dignatarios (expedida por la Gobernación)
2. Poder debidamente otorgado, cuando se actúe por medio de apoderado
Propietario del inmueble: Certificado de tradición y libertad (expedición no superior a 3 meses)
Tenedor: Copia del documento que lo acredite como tal (contrato de arrendamiento, comodato, etc.) o autorización del propietario o poseedor.
Poseedor: Manifestación escrita y firmada de tal calidad.
3. Certificado de existencia y representación legal para el caso de persona jurídica, el cual debe haber sido expedido dentro de los tres (3) meses anteriores a la fecha de presentación de la solicitud.
4. Autorización del propietario o poseedor cuando se actúe como mero tenedor o por contrato de arrendamiento
5. Certificado de tradición expedido máximo con tres (3) meses de antelación.
6. Plano de localización de la fuente hídrica en el área de influencia.
7. Planos y memorias del cálculo.

FIRMA DEL SOLICITANTE O APODERADO DEBIDAMENTE CONSTITUIDO

FECHA: abril 19 de 2022

FORMULARIO ÚNICO NACIONAL DE SOLICITUD DE OCUPACION DE CAUCES, PLAYAS Y LECHOS
Base legal: Lev 99 de 1993, Decreto LEY DE 1974, Decreto 1541 DE 1978

DATOS DEL SOLICITANTE

1. Persona Natural ☐ Persona Jurídica ☒ Pública ☐ Privada ☒
2. Nombre o Razón Social: TABORDA VÉLEZ Y CÍA SAS.
C.C. ☐ NIT ☒ No. 890.929.315-2 de _____ de _____
Dirección: Cra. 7 #74-56 piso 13. Edif. Corficaldas Ciudad: Bogotá
Teléfono (s): 3176747 Fax: _____ E-mail: gerencia@tabordavelez.com
Representante Legal: Luz Ángela Camacho Torres
C.C. No. 51.915.023 de Bogotá
Dirección: Cra. 7 #74-56 piso 13. Edif. Corficaldas Ciudad: Bogotá
Teléfono (s): 3176747 Fax: _____ E-mail: gerencia@tabordavelez.com
3. Apoderado (si tiene): _____ T.P.: _____
C.C. No. _____
Dirección: _____ Ciudad: _____
Teléfono (s): _____ Fax: _____ E-mail: _____
4. Calidad en que actúa: Propietario ☐ Arrendatario ☐ Poseedor ☐ Otro ☐ Cual?

INFORMACIÓN GENERAL

1. Nombre del predio _____ Área (m²): 16.38
 2. Dirección del predio: Vereda La Placeta Urbano ☐ Rural ☒
 3. Departamento: Antioquia Municipio: Cocorná
 Vereda y/o Corregimiento: La Placeta
 4. Propiedad: Privada ☒ Pública ☐ 5. Cédula Catastral No. 1972001000001400004
 6. Nombre del propietario del predio: Luis Hernando Gómez

INFORMACION CAUCE, LECHO/PLAYA

1. Nombre de la fuente hídrica: Río Cocorná Cuenca: Samana Norte Subcuenca: Río Cocorná
2. Longitud: _____ Unidad: Metros Ancho: _____ Unidad: Metros
3. Departamento: Antioquia Municipio/Localidad: Cocorná Vereda/Barrio: La Placeta
4. Coordenadas: X 4.755.259 Y 2.226.171 (Origen nacional)
5. Uso de la fuente en el área de influencia: Descarga de aguas residuales domésticas
6. Características de la fuente hídrica en el sitio de la obra:
Pendiente del lecho: ☒ Recto ☐ Meandrico ☐ otro ☐ Cual?

INFORMACION DE LA OBRA A EJECUTAR

7. Descripción de la obra: Construcción de la ataguía en roca para desviar el cauce del río Cocorná
 Longitud (m): 175 Altura (m): 8 Área de ocupación (m²): 2.114 Ancho (m): 15
 8. Sección: Circular ☐ Trapezoidal ☐ Triangular ☐ Cajón ☐ En U ☐ Abovedada ☐
 9. Recursos naturales a aprovechar:
 10. Licencia o Permiso. Resolución No. Fecha:
 11. Tipo de ocupación: Permanente ☐ Provisional ☒

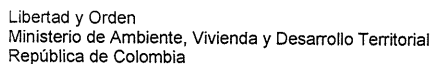
DOCUMENTACIÓN QUE DEBE ANEXAR A LA SOLICITUD

1. Documentos que acrediten la personería jurídica del solicitante
Sociedades: Certificado de existencia y representación legal (expedición no superior a 3 meses)
Juntas de Acción Comunal: Certificado de existencia y representación legal. Personería jurídica y/o certificación e inscripción de dignatarios (expedida por la Gobernación)
2. Poder debidamente otorgado, cuando se actúe por medio de apoderado
Propietario del inmueble: Certificado de tradición y libertad (expedición no superior a 3 meses)
Tenedor: Copia del documento que lo acredite como tal (contrato de arrendamiento, comodato, etc.) o autorización del propietario o poseedor.
Poseedor: Manifestación escrita y firmada de tal calidad.
3. Certificado de existencia y representación legal para el caso de persona jurídica, el cual debe haber sido expedido dentro de los tres (3) meses anteriores a la fecha de presentación de la solicitud.
4. Autorización del propietario o poseedor cuando se actúe como mero tenedor o por contrato de arrendamiento
5. Certificado de tradición expedido máximo con tres (3) meses de antelación.
6. Plano de localización de la fuente hídrica en el área de influencia.
7. Planos y memorias del cálculo.

FIRMA DEL SOLICITANTE O APODERADO DEBIDAMENTE CONSTITUIDO

Amperes 7

FECHA: abril 19 de 2022



FORMULARIO ÚNICO NACIONAL DE SOLICITUD DE OCUPACION DE CAUCES, PLAYAS Y LECHOS
Base legal: Ley 99 de 1993, Decreto LEY DE 1974, Decreto 1541 DE 1978

1. Persona Natural ☐ Persona Jurídica ☒ Pública ☐ Privada ☒

2. Nombre o Razón Social: TABORDA VÉLEZ Y CÍA SAS.
C.C. ☐ NIT ☒ No. 890.929.315-2 de _____
Dirección: Cra. 7 #74-56 piso 13. Edif. Corficaldas Ciudad: Bogotá
Teléfono (s): 3176747 Fax: _____ E-mail: gerencia@tabordavelez.com
Representante Legal: Luz Ángela Camacho Torres
C.C. No. 51.915.023 de Bogotá
Dirección: Cra. 7 #74-56 piso 13. Edif. Corficaldas Ciudad: Bogotá
Teléfono (s): 3176747 Fax: _____ E-mail: gerencia@tabordavelez.com

3. Aderado (si tiene): _____ T.P.: _____
C.C. No. _____
Dirección: _____ Ciudad: _____
Teléfono (s): _____ Fax: _____ E-mail: _____

4. Calidad en que actúa: Propietario ☐ Arrendatario ☐ Poseedor ☐ Otro ☐ Cual?

1. Nombre del predio _____ Área (Ha): 11.19
 2. Dirección del predio: Vereda La Placeta Urbano ☐
 3. Departamento: Antioquia Municipio: Cocorná
 Vereda y/o Corregimiento: La Placeta
 4. Propiedad: Privada ☒ Pública ☐ 5. Cédula Catastral No. 1972001000001400003
 6. Nombre del propietario del predio: _____

1. Nombre de la fuente hídrica: Sin nombre Cuenca: Samaná Norte Subcuenca: Río Cocorná
 2. Longitud: — Unidad: Metros Ancho: — Unidad: Metros
 3. Departamento: Antioquia Municipio/Localidad: Cocorná Vereda/Barrio: La Placeta
 4. Coordenadas: X 4.755.829 Y 2.226.327 (Origen nacional)
 5. Uso de la fuente en el área de influencia: Descarga de aguas residuales domésticas
 6. Características de la fuente hídrica en el sitio de la obra:
 Pendiente del lecho: ☒ Recto ☐ Meandrico ☐ otro ☐ Cual?

7. Descripción de la obra: Silletas para el paso de la tubería de conducción

Longitud (m): 6 Altura (m): 2.5 Área de ocupación (m2): 20 Ancho (m): 2.5
8. Sección: Circular ☐ Trapezoidal ☐ Triangular ☐ Cajón ☐ En U ☐ Abovedada ☐
9. Recursos naturales a aprovechar: _____
10. Licencia o Permiso. Resolución No. _____ Fecha: _____
11. Tipo de ocupación: Permanente ☒ Provisional ☐

1. Documentos que acrediten la personería jurídica del solicitante
- Sociedades:** Certificado de existencia y representación legal (expedición no superior a 3 meses)
- Juntas de Acción Comunal:** Certificado de existencia y representación legal. Personería jurídica y/o certificación e inscripción de dignatarios (expedida por la Gobernación)
2. Poder debidamente otorgado, cuando se actúe por medio de apoderado
- Propietario del inmueble:** Certificado de tradición y libertad (expedición no superior a 3 meses)
- Tenedor:** Copia del documento que lo acredite como tal (contrato de arrendamiento, comodato, etc.) o autorización del propietario o poseedor.
- Poseedor:** Manifestación escrita y firmada de tal calidad.
3. Certificado de existencia y representación legal para el caso de persona jurídica, el cual debe haber sido expedido dentro de los tres (3) meses anteriores a la fecha de presentación de la solicitud.
4. Autorización del propietario o poseedor cuando se actúe como mero tenedor o por contrato de arrendamiento
5. Certificado de tradición expedido máximo con tres (3) meses de antelación.
6. Plano de localización de la fuente hídrica en el área de influencia.
7. Planos y memorias del cálculo.

anfangen zu 1

FECHA: abril 19 de 2022



FORMULARIO ÚNICO NACIONAL DE SOLICITUD DE OCUPACION DE CAUCES, PLAYAS Y LECHOS
Base legal: Ley 99 de 1993, Decreto LEY DE 1974, Decreto 1541 DE 1978

DATOS DEL SOLICITANTE

- Persona Natural ☐ Persona Jurídica ☒ Pública ☐ Privada ☒
- Nombre o Razón Social: TABORDA VÉLEZ Y CÍA SAS.
C.C. ☐ NIT ☒ No. 890.929.315-2 de Ciudad: Bogotá
Dirección: Cra. 7 #74-56 piso 13. Edif. Corficaldas
Teléfono (s): 3176747 Fax: E-mail: gerencia@tabordavelez.com
Representante Legal: Luz Ángela Camacho Torres
C.C. No. 51.915.023 de Bogotá
Dirección: Cra. 7 #74-56 piso 13. Edif. Corficaldas Ciudad: Bogotá
Teléfono (s): 3176747 Fax: E-mail: gerencia@tabordavelez.com
- Apoderado (si tiene): T.P.:
C.C. No.
Dirección: Ciudad:
Teléfono (s): Fax: E-mail:
- Calidad en que actúa: Propietario ☐ Arrendatario ☐ Poseedor ☐ Otro ☐ Cual?

INFORMACIÓN GENERAL

- Nombre del predio Área (Ha): 11.19
- Dirección del predio: Vereda La Placeta Urbano ☐ Rural ☒
- Departamento: Antioquia Municipio: Cocorná
Vereda y/o Corregimiento: La Placeta
- Propiedad: Privada ☒ Pública ☐ 5. Cédula Catastral No. 1972001000001400003
- Nombre del propietario del predio:

INFORMACION CAUCE, LECHO/PLAYA

- Nombre de la fuente hídrica: Sin nombre Cuenca: Samaná Norte Subcuenca: Río Cocorná
- Longitud: Unidad: Metros Ancho: Unidad: Metros
- Departamento: Antioquia Municipio/Localidad: Cocorná Vereda/Barrio: La Placeta
- Coordenadas: X 4.755.747 Y 2.226.312 (Origen nacional)
- Uso de la fuente en el área de influencia: Descarga de aguas residuales domésticas
- Características de la fuente hídrica en el sitio de la obra:
Pendiente del lecho:
Alineamiento: Recto ☒ Meandrónico ☐ otro ☐ Cual?

INFORMACION DE LA OBRA A EJECUTAR

- Descripción de la obra: Sillets para el paso de la tubería de conducción
Longitud (m): 6 Altura (m): 2.5 Área de ocupación (m2): 20 Ancho (m): 2.5
- Sección: Circular ☐ Trapezoidal ☐ Triangular ☐ Cajón ☐ En U ☐ Abovedada ☐
- Recursos naturales a aprovechar:
- Licencia o Permiso. Resolución No. Fecha:
- Tipo de ocupación: Permanente ☒ Provisional ☐

DOCUMENTACIÓN QUE DEBE ANEXAR A LA SOLICITUD

- Documentos que acrediten la personería jurídica del solicitante
Sociedades: Certificado de existencia y representación legal (expedición no superior a 3 meses)
Juntas de Acción Comunal: Certificado de existencia y representación legal. Personería jurídica y/o certificación e inscripción de dignatarios (expedida por la Gobernación)
- Poder debidamente otorgado, cuando se actúe por medio de apoderado
Propietario del inmueble: Certificado de tradición y libertad (expedición no superior a 3 meses)
Tenedor: Copia del documento que lo acredite como tal (contrato de arrendamiento, comodato, etc.) o autorización del propietario o poseedor.
Poseedor: Manifestación escrita y firmada de tal calidad.
- Certificado de existencia y representación legal para el caso de persona jurídica, el cual debe haber sido expedido dentro de los tres (3) meses anteriores a la fecha de presentación de la solicitud.
- Autorización del propietario o poseedor cuando se actúe como mero tenedor o por contrato de arrendamiento.
- Certificado de tradición expedido máximo con tres (3) meses de antelación.
- Plano de localización de la fuente hídrica en el área de influencia.
- Planos y memorias del cálculo.

FIRMA DEL SOLICITANTE O APODERADO DEBIDAMENTE CONSTITUIDO

[Firma manuscrita]

FECHA: abril 19 de 2022



FORMULARIO ÚNICO NACIONAL DE SOLICITUD DE OCUPACION DE CAUCES, PLAYAS Y LECHOS
Base legal: Ley 99 de 1993, Decreto LEY DE 1974, Decreto 1541 DE 1978

DATOS DEL SOLICITANTE

1. Persona Natural ☐ Persona Jurídica ☒ Pública ☐ Privada ☒
2. Nombre o Razón Social: TABORDA VÉLEZ Y CÍA SAS.
C.C. ☐ NIT ☒ No. 890.929.315-2 de
Dirección: Cra. 7 #74-56 piso 13. Edif. Corficaldas Ciudad: Bogotá
Teléfono (s): 3176747 Fax: E-mail: gerencia@tabordavelez.com
Representante Legal: Luz Ángela Camacho Torres
C.C. No. 51.915.023 de Bogotá
Dirección: Cra. 7 #74-56 piso 13. Edif. Corficaldas Ciudad: Bogotá
Teléfono (s): 3176747 Fax: E-mail: gerencia@tabordavelez.com
3. Apoderado (si tiene): T.P.:
C.C. No.
Dirección: Ciudad:
Teléfono (s): Fax: E-mail
4. Calidad en que actúa: Propietario ☐ Arrendatario ☐ Poseedor ☐ Otro ☐ Cual?

INFORMACIÓN GENERAL

1. Nombre del predio Área (Ha): 19.58
2. Dirección del predio: Vereda La Placeta Urbano ☐ Rural ☒
3. Departamento: Antioquia Municipio: Cocorná
Vereda y/o Corregimiento: La Placeta
4. Propiedad: Privada ☒ Pública ☐ 5. Cédula Catastral No. 1972001000001400001
6. Nombre del propietario del predio: Albeiro Mejía

INFORMACION CAUCE, LECHO/PLAYA

1. Nombre de la fuente hídrica: Sin nombre Cuenca: Samaná Norte Subcuenca: Río Cocorná
2. Longitud: Unidad: Metros Ancho: Unidad: Metros
3. Departamento: Antioquia Municipio/Localidad: Cocorná Vereda/Barrio: La Placeta
4. Coordenadas: X 4.755.937 Y 2.226.323 (Origen nacional)
5. Uso de la fuente en el área de influencia: Descarga de aguas residuales domésticas
6. Características de la fuente hídrica en el sitio de la obra:
Pendiente del lecho:
Alineamiento: Recto ☒ Meandrico ☐ otro ☐ Cual?

INFORMACION DE LA OBRA A EJECUTAR

7. Descripción de la obra: Puente ducto tipo cercha para el paso de la tubería a presión de la PCH Cocorná III
Longitud (m): 16 Altura (m): 2.5 Área de ocupación (m²): 41 Ancho (m): 2.5
8. Sección: Circular ☐ Trapezoidal ☐ Triangular ☐ Cajón ☐ En U ☐ Abovedada ☐
9. Recursos naturales a aprovechar:
10. Licencia o Permiso. Resolución No Fecha:
11. Tipo de ocupación: Permanente ☒ Provisional ☐

DOCUMENTACIÓN QUE DEBE ANEXAR A LA SOLICITUD

1. Documentos que acrediten la personería jurídica del solicitante
Sociedades: Certificado de existencia y representación legal (expedición no superior a 3 meses)
Juntas de Acción Comunal: Certificado de existencia y representación legal. Personería jurídica y/o certificación e inscripción de dignatarios (expedida por la Gobernación)
2. Poder debidamente otorgado, cuando se actúe por medio de apoderado
Propietario del inmueble: Certificado de tradición y libertad (expedición no superior a 3 meses)
Tenedor: Copia del documento que lo acredite como tal (contrato de arrendamiento, comodato, etc.) o autorización del propietario o poseedor.
Poseedor: Manifestación escrita y firmada de tal calidad.
3. Certificado de existencia y representación legal para el caso de persona jurídica, el cual debe haber sido expedido dentro de los tres (3) meses anteriores a la fecha de presentación de la solicitud.
4. Autorización del propietario o poseedor cuando se actúe como mero tenedor o por contrato de arrendamiento
5. Certificado de tradición expedido máximo con tres (3) meses de antelación.
6. Plano de localización de la fuente hídrica en el área de influencia.
7. Planos y memorias del cálculo.

FIRMA DEL SOLICITANTE O APODERADO DEBIDAMENTE CONSTITUIDO

Angela Gama

FECHA: abril 19 de 2022



FORMULARIO ÚNICO NACIONAL DE SOLICITUD DE OCUPACION DE CAUCES, PLAYAS Y LECHOS
Base legal: Ley 99 de 1993, Decreto LEY DE 1974, Decreto 1541 DE 1978

DATOS DEL SOLICITANTE

1. Persona Natural ☐ Persona Jurídica ☒ Pública ☐ Privada ☒
2. Nombre o Razón Social: TABORDA VÉLEZ Y CIA SAS.
C.C. ☐ NIT ☒ No. 890.929.315-2 de Ciudad: Bogotá
Dirección: Cra. 7 #74-56 piso 13. Edif. Corficaldas
Teléfono (s): 3176747 Fax: E-mail: gerencia@tabordavelez.com
Representante Legal: Luz Ángela Camacho Torres
C.C. No. 51.915.023 de Bogotá
Dirección: Cra. 7 #74-56 piso 13. Edif. Corficaldas Ciudad: Bogotá
Teléfono (s): 3176747 Fax: E-mail: gerencia@tabordavelez.com
3. Apoderado (si tiene): T.P.:
C.C. No.
Dirección: Ciudad:
Teléfono (s): Fax: E-mail
4. Calidad en que actúa: Propietario ☐ Arrendatario ☐ Poseedor ☐ Otro ☐ Cual?

INFORMACIÓN GENERAL

1. Nombre del predio Área (Ha): 3.69
2. Dirección del predio: Vereda La Placeta Urbano ☐ Rural ☒
3. Departamento: Antioquia Municipio: Cocorná
Vereda y/o Corregimiento: La Placeta
4. Propiedad: Privada ☒ Pública ☐ 5. Cédula Catastral No. 1972001000001400009
6. Nombre del propietario del predio: Ledy Gómez

INFORMACION CAUCE, LECHO/PLAYA

1. Nombre de la fuente hídrica: Río Cocorná Cuenca: Samana Norte Subcuenca: Río Cocorná
2. Longitud: Unidad: Metros Ancho: Unidad: Metros
3. Departamento: Antioquia Municipio/Localidad: Cocorná Vereda/Barrio: La Placeta
4. Coordenadas: X 4.755.755 Y 2.226.765 (Origen nacional)
5. Uso de la fuente en el área de influencia: Descarga de aguas residuales domésticas
6. Características de la fuente hídrica en el sitio de la obra:
Pendiente del lecho:
- Alineamiento: Recto ☒ Meandrónico ☐ otro ☐ Cual?

INFORMACION DE LA OBRA A EJECUTAR

7. Descripción de la obra: Construcción de puente vehicular sobre el río Cocorná para el paso de los equipos y la maquinaria al sitio de ubicación de las obras de generación
Longitud (m): 30 Altura (m): 2 Área de ocupación (m2): 132 Ancho (m): 4.4
8. Sección: Circular ☐ Trapezoidal ☐ Triangular ☐ Cajón ☐ En U ☐ Abovedada ☐
9. Recursos naturales a aprovechar:
10. Licencia o Permiso. Resolución No. Fecha:
11. Tipo de ocupación: Permanente ☒ Provisional ☐

DOCUMENTACIÓN QUE DEBE ANEXAR A LA SOLICITUD

1. Documentos que acrediten la personería jurídica del solicitante
Sociedades: Certificado de existencia y representación legal (expedición no superior a 3 meses)
Juntas de Acción Comunal: Certificado de existencia y representación legal. Personería jurídica y/o certificación e inscripción de dignatarios (expedida por la Gobernación)
2. Poder debidamente otorgado, cuando se actúe por medio de apoderado
Propietario del inmueble: Certificado de tradición y libertad (expedición no superior a 3 meses)
Tenedor: Copia del documento que lo acredite como tal (contrato de arrendamiento, comodato, etc.) o autorización del propietario o poseedor.
Poseedor: Manifestación escrita y firmada de tal calidad.
3. Certificado de existencia y representación legal para el caso de persona jurídica, el cual debe haber sido expedido dentro de los tres (3) meses anteriores a la fecha de presentación de la solicitud.
4. Autorización del propietario o poseedor cuando se actúe como mero tenedor o por contrato de arrendamiento
5. Certificado de tradición expedido máximo con tres (3) meses de antelación.
6. Plano de localización de la fuente hídrica en el área de influencia.
7. Planos y memorias del cálculo.

FIRMA DEL SOLICITANTE O APODERADO DEBIDAMENTE CONSTITUIDO

FECHA: abril 19 de 2022



FORMULARIO ÚNICO NACIONAL DE SOLICITUD DE OCUPACION DE CAUCES, PLAYAS Y LECHOS
Base legal: Ley 99 de 1993, Decreto LEY DE 1974, Decreto 1541 DE 1978

DATOS DEL SOLICITANTE

1. Persona Natural ☐ Persona Jurídica ☒ Pública ☐ Privada ☒
2. Nombre o Razón Social: TABORDA VÉLEZ Y CIA SAS.
C.C. ☐ NIT ☒ No. 890.929.315-2 de
Dirección: Cra. 7 #74-56 piso 13. Edif. Corficaldas Ciudad: Bogotá
Teléfono (s): 3176747 Fax: E-mail: gerencia@tabordavelez.com
Representante Legal: Luz Ángela Camacho Torres
C.C. No. 51.915.023 de Bogotá
Dirección: Cra. 7 #74-56 piso 13. Edif. Corficaldas Ciudad: Bogotá
Teléfono (s): 3176747 Fax: E-mail: gerencia@tabordavelez.com
3. Apoderado (si tiene): T.P.:
C.C. No.
Dirección: Ciudad:
Teléfono (s): Fax: E-mail
4. Calidad en que actúa: Propietario ☐ Arrendatario ☐ Poseedor ☐ Otro ☐ Cual?

INFORMACIÓN GENERAL

1. Nombre del predio Área (Ha): 19.58
2. Dirección del predio: Vereda Mazotes Urbano ☐ Rural ☒
3. Departamento: Antioquia Municipio: Cocorná
Vereda y/o Corregimiento: Mazotes
4. Propiedad: Privada ☐ Pública ☒ 5. Cédula Catastral No. 1972001000001400001
6. Nombre del propietario del predio:

INFORMACION CAUCE, LECHO/PLAYA

1. Nombre de la fuente hídrica: Sin nombre Cuenca: Samaná Norte Subcuenca: Río Cocorná
2. Longitud: Unidad: Metros Ancho: Unidad: Metros
3. Departamento: Antioquia Municipio/Localidad: Cocorná Vereda/Barrio: Mazotes
4. Coordenadas: X 4.756.291 Y 2.226.416 (Origen nacional)
5. Uso de la fuente en el área de influencia: Descarga de aguas residuales domésticas
6. Características de la fuente hídrica en el sitio de la obra:
Pendiente del lecho:
- Alineamiento: Recto ☒ Meandrico ☐ otro ☐ Cual?
7. Descripción de la obra: Puente ducto para el cruce de la tubería a presión de la PCH Cocorná III
- Longitud (m): 20 Altura (m): 2.5 Área de ocupación (m2): 50 Ancho (m): 2.5
8. Sección: Circular ☐ Trapezoidal ☐ Triangular ☐ Cajón ☐ En U ☐ Abovedada ☐
9. Recursos naturales a aprovechar:
10. Licencia o Permiso. Resolución No. Fecha:
11. Tipo de ocupación: Permanente ☒ Provisional ☐

DOCUMENTACIÓN QUE DEBE ANEXAR A LA SOLICITUD

1. Documentos que acrediten la personería jurídica del solicitante
Sociedades: Certificado de existencia y representación legal (expedición no superior a 3 meses)
Juntas de Acción Comunal: Certificado de existencia y representación legal. Personería jurídica y/o certificación e inscripción de dignatarios (expedida por la Gobernación)
2. Poder debidamente otorgado, cuando se actúe por medio de apoderado
Propietario del inmueble: Certificado de tradición y libertad (expedición no superior a 3 meses)
Tenedor: Copia del documento que lo acredite como tal (contrato de arrendamiento, comodato, etc.) o autorización del propietario o poseedor.
Poseedor: Manifestación escrita y firmada de tal calidad.
3. Certificado de existencia y representación legal para el caso de persona jurídica, el cual debe haber sido expedido dentro de los tres (3) meses anteriores a la fecha de presentación de la solicitud.
4. Autorización del propietario o poseedor cuando se actúe como mero tenedor o por contrato de arrendamiento.
5. Certificado de tradición expedido máximo con tres (3) meses de antelación.
6. Plano de localización de la fuente hídrica en el área de influencia.
7. Planos y memorias del cálculo.

FIRMA DEL SOLICITANTE O APODERADO DEBIDAMENTE CONSTITUIDO

FECHA: abril 19 de 2022



FORMULARIO ÚNICO NACIONAL DE SOLICITUD DE OCUPACION DE CAUCES, PLAYAS Y LECHOS
Base legal: Ley 99 de 1993, Decreto LEY DE 1974, Decreto 1541 DE 1978

DATOS DEL SOLICITANTE

- Persona Natural ☐ Persona Jurídica ☒ Pública ☐ Privada ☒
- Nombre o Razón Social: TABORDA VÉLEZ Y CÍA SAS
C.C. ☐ NIT ☒ No. 890.929.315-2 de Ciudad: Bogotá
Dirección: Cra. 7 #74-56 piso 13. Edif. Corficaldas
Teléfono (s): 3176747 Fax: E-mail: gerencia@tabordavelez.com
Representante Legal: Luz Ángela Camacho Torres
C.C. No. 51.915.023 de Bogotá
Dirección: Cra. 7 #74-56 piso 13. Edif. Corficaldas Ciudad: Bogotá
Teléfono (s): 3176747 Fax: E-mail: gerencia@tabordavelez.com
- Apoderado (si tiene): T.P.:
C.C. No.
Dirección: Ciudad:
Teléfono (s): Fax: E-mail
- Calidad en que actúa: Propietario ☐ Arrendatario ☐ Poseedor ☐ Otro ☐ Cual?

INFORMACIÓN GENERAL

- Nombre del predio Área (Ha): 19.58
- Dirección del predio: Vereda Mazotes Urbano ☐ Rural ☒
- Departamento: Antioquia Municipio: Cocorná
Vereda y/o Corregimiento: Mazotes
- Propiedad: Privada ☒ Pública ☐ 5. Cédula Catastral No. 1972001000001400001
- Nombre del propietario del predio: Albeiro Mejía

INFORMACION CAUCE, LECHO/PLAYA

- Nombre de la fuente hídrica: Sin nombre Cuenca: Samaná Norte Subcuenca: Río Cocorná
 - Longitud: Unidad: Metros Ancho: Unidad: Metros
 - Departamento: Antioquia Municipio/Localidad: Cocorná Vereda/Barrio: Mazotes
 - Coordenadas: X 4.756.231 Y 2.226.376 (Origen nacional)
 - Uso de la fuente en el área de influencia: Descarga de aguas residuales domésticas
 - Características de la fuente hídrica en el sitio de la obra:
Pendiente del lecho:
Alineamiento: Recto ☒ Meandrónico ☐ otro ☐ Cual?
- INFORMACION DE LA OBRA A EJECUTAR
- Descripción de la obra: Puente ducto para el cruce de la tubería a presión de la PCH Cocorná III
Longitud (m): 16 Altura (m): 2.5 Área de ocupación (m2): 21 Ancho (m): 2.5
 - Sección: Circular ☐ Trapezoidal ☐ Triangular ☐ Cajón ☐ En U ☐ Abovedada ☐
 - Recursos naturales a aprovechar:
 - Licencia o Permiso. Resolución No. Fecha:
 - Tipo de ocupación: Permanente ☒ Provisional ☐

DOCUMENTACIÓN QUE DEBE ANEXAR A LA SOLICITUD

- Documentos que acrediten la personería jurídica del solicitante
Sociedades: Certificado de existencia y representación legal (expedición no superior a 3 meses)
Juntas de Acción Comunal: Certificado de existencia y representación legal. Personería jurídica y/o certificación e inscripción de dignatarios (expedida por la Gobernación)
- Poder debidamente otorgado, cuando se actúe por medio de apoderado
Propietario del inmueble: Certificado de tradición y libertad (expedición no superior a 3 meses)
Tenedor: Copia del documento que lo acredite como tal (contrato de arrendamiento, comodato, etc.) o autorización del propietario o poseedor.
Poseedor: Manifestación escrita y firmada de tal calidad.
- Certificado de existencia y representación legal para el caso de persona jurídica, el cual debe haber sido expedido dentro de los tres (3) meses anteriores a la fecha de presentación de la solicitud.
- Autorización del propietario o poseedor cuando se actúe como mero tenedor o por contrato de arrendamiento.
- Certificado de tradición expedido máximo con tres (3) meses de antelación.
- Plano de localización de la fuente hídrica en el área de influencia.
- Planos y memorias del cálculo.

FIRMA DEL SOLICITANTE O APODERADO DEBIDAMENTE CONSTITUIDO

Angela Camacho Torres

FECHA: abril 19 de 2022



FORMULARIO ÚNICO NACIONAL DE SOLICITUD DE OCUPACION DE CAUCES, PLAYAS Y LECHOS
Base legal: Ley 99 de 1993, Decreto LEY DE 1974, Decreto 1541 DE 1978

DATOS DEL SOLICITANTE

1. Persona Natural ☐ Persona Jurídica ☒ Pública ☐ Privada ☒
2. Nombre o Razón Social: TABORDA VÉLEZ Y CIA SAS
C.C. ☐ NIT ☒ No. 890.929.315-2 de
Dirección: Cra. 7 #74-56 piso 13. Edif. Corficaldas Ciudad: Bogotá
Teléfono (s): 3176747 Fax: E-mail: gerencia@tabordavelez.com
Representante Legal: Luz Ángela Camacho Torres
C.C. No. 51.915.023 de Bogotá
Dirección: Cra. 7 #74-56 piso 13. Edif. Corficaldas Ciudad: Bogotá
Teléfono (s): 3176747 Fax: E-mail: gerencia@tabordavelez.com
3. Apoderado (si tiene): T.P.:
C.C. No.
Dirección: Ciudad:
Teléfono (s): Fax: E-mail
4. Calidad en que actúa: Propietario ☐ Arrendatario ☐ Poseedor ☐ Otro ☐ Cual?

INFORMACIÓN GENERAL

1. Nombre del predio Área (Ha): 1.34
2. Dirección del predio: Vereda Mazotes Urbano ☐ Rural ☒
3. Departamento: Antioquia Municipio: Cocorná
Vereda y/o Corregimiento: Mazotes
4. Propiedad: Privada ☒ Pública ☐ 5. Cédula Catastral No. 1972001000001300061
6. Nombre del propietario del predio: Neffalí Gómez

INFORMACION CAUCE, LECHO/PLAYA

1. Nombre de la fuente hídrica: Sin nombre Cuenca: Samaná Norte Subcuenca: Río Cocorná
2. Longitud: Unidad: Metros Ancho: Unidad: Metros
3. Departamento: Antioquia Municipio/Localidad: Cocorná Vereda/Barrio: Mazotes
4. Coordenadas: X 4.756.804 Y 2.226.324 (Origen nacional)
5. Uso de la fuente en el área de influencia: Descarga de aguas residuales domésticas
6. Características de la fuente hídrica en el sitio de la obra:
Pendiente del lecho:
Alineamiento: Recto ☒ Meandrónico ☐ otro ☐ Cual?

INFORMACION DE LA OBRA A EJECUTAR

7. Descripción de la obra: Puente ducto para el cruce de la tubería a presión de la PCH Cocorná III
Longitud (m): 16 Altura (m): 2.5 Área de ocupación (m2): 21 Ancho (m): 2.5
8. Sección: Circular ☐ Trapezoidal ☐ Triangular ☐ Cajón ☐ En U ☐ Abovedada ☐
9. Recursos naturales a aprovechar:
10. Licencia o Permiso. Resolución No. Fecha:
11. Tipo de ocupación: Permanente ☒ Provisional ☐

DOCUMENTACIÓN QUE DEBE ANEXAR A LA SOLICITUD

1. Documentos que acrediten la personería jurídica del solicitante
Sociedades: Certificado de existencia y representación legal (expedición no superior a 3 meses)
Juntas de Acción Comunal: Certificado de existencia y representación legal. Personería jurídica y/o certificación e inscripción de dignatarios (expedida por la Gobernación)
2. Poder debidamente otorgado, cuando se actúe por medio de apoderado
Propietario del inmueble: Certificado de tradición y libertad (expedición no superior a 3 meses)
Tenedor: Copia del documento que lo acredite como tal (contrato de arrendamiento, comodato, etc.) o autorización del propietario o poseedor.
Poseedor: Manifestación escrita y firmada de tal calidad.
3. Certificado de existencia y representación legal para el caso de persona jurídica, el cual debe haber sido expedido dentro de los tres (3) meses anteriores a la fecha de presentación de la solicitud.
4. Autorización del propietario o poseedor cuando se actúe como mero tenedor o por contrato de arrendamiento.
5. Certificado de tradición expedido máximo con tres (3) meses de antelación.
6. Plano de localización de la fuente hídrica en el área de influencia.
7. Planos y memorias del cálculo.

FIRMA DEL SOLICITANTE O APODERADO DEBIDAMENTE CONSTITUIDO

FECHA: abril 19 de 2022



FORMULARIO ÚNICO NACIONAL DE SOLICITUD DE OCUPACION DE CAUCES, PLAYAS Y LECHOS
Base legal: Ley 99 de 1993, Decreto LEY DE 1974, Decreto 1541 DE 1978

DATOS DEL SOLICITANTE

- Persona Natural ☐ Persona Jurídica ☒ Pública ☐ Privada ☒
- Nombre o Razón Social: TABORDA VÉLEZ Y CÍA SAS
C.C. ☐ NIT ☒ No. 890.929.315-2 de Ciudad: Bogotá
Dirección: Cra. 7 #74-56 piso 13. Edif. Corficaldas
Teléfono (s): 3176747 Fax: E-mail: gerencia@tabordavelez.com
Representante Legal: Luz Ángela Camacho Torres
C.C. No. 51.915.023 de Bogotá
Dirección: Cra. 7 #74-56 piso 13. Edif. Corficaldas Ciudad: Bogotá
Teléfono (s): 3176747 Fax: E-mail: gerencia@tabordavelez.com
- Apoderado (si tiene): T.P.:
C.C. No.
Dirección: Ciudad:
Teléfono (s): Fax: E-mail
- Calidad en que actúa: Propietario ☐ Arrendatario ☐ Poseedor ☐ Otro ☐ Cual?

INFORMACIÓN GENERAL

- Nombre del predio Área (Ha): 3.31
- Dirección del predio: Vereda Mazotes Urbano ☐ Rural ☒
- Departamento: Antioquia Municipio: Cocorná
Vereda y/o Corregimiento: Mazotes
- Propiedad: Privada ☒ Pública ☐ 5. Cédula Catastral No. 1972001000001300065
- Nombre del propietario del predio: Luz Marina Gómez

INFORMACION CAUCE, LECHO/PLAYA

- Nombre de la fuente hídrica: Sin nombre Cuenca: Samana Norte Subcuenca: Río Cocorná
- Longitud: Unidad: Metros Ancho: Unidad: Metros
- Departamento: Antioquia Municipio/Localidad: Cocorná Vereda/Barrio: Mazotes
- Coordenadas: X 4.756.589 Y 2.226.396 (Origen nacional)
- Uso de la fuente en el área de influencia: Descarga de aguas residuales domésticas
- Características de la fuente hídrica en el sitio de la obra:
Pendiente del lecho:
Alineamiento: Recto ☒ Meandrónico ☐ otro ☐ Cual?

INFORMACION DE LA OBRA A EJECUTAR

- Descripción de la obra: Puente ducto para el cruce de la tubería a presión de la PCH Cocorná III
Longitud (m): 16 Altura (m): 2.5 Área de ocupación (m2): 21 Ancho (m): 2.5
- Sección: Circular ☐ Trapezoidal ☐ Triangular ☐ Cajón ☐ En U ☐ Abovedada ☐
- Recursos naturales a aprovechar:
- Licencia o Permiso. Resolución No. Fecha:
- Tipo de ocupación: Permanente ☒ Provisional ☐

DOCUMENTACIÓN QUE DEBE ANEXAR A LA SOLICITUD

- Documentos que acrediten la personería jurídica del solicitante
Sociedades: Certificado de existencia y representación legal (expedición no superior a 3 meses)
Juntas de Acción Comunal: Certificado de existencia y representación legal. Personería jurídica y/o certificación e inscripción de dignatarios (expedida por la Gobernación)
- Poder debidamente otorgado, cuando se actúe por medio de apoderado
Propietario del inmueble: Certificado de tradición y libertad (expedición no superior a 3 meses)
Tenedor: Copia del documento que lo acredite como tal (contrato de arrendamiento, comodato, etc.) o autorización del propietario o poseedor.
Poseedor: Manifestación escrita y firmada de tal calidad.
- Certificado de existencia y representación legal para el caso de persona jurídica, el cual debe haber sido expedido dentro de los tres (3) meses anteriores a la fecha de presentación de la solicitud.
- Autorización del propietario o poseedor cuando se actúe como mero tenedor o por contrato de arrendamiento.
- Certificado de tradición expedido máximo con tres (3) meses de antelación.
- Plano de localización de la fuente hídrica en el área de influencia.
- Planos y memorias del cálculo.

FIRMA DEL SOLICITANTE O APODERADO DEBIDAMENTE CONSTITUIDO

FECHA: abril 19 de 2022



FORMULARIO ÚNICO NACIONAL DE SOLICITUD DE OCUPACION DE CAUCES, PLAYAS Y LECHOS
Base legal: Ley 99 de 1993, Decreto LEY DE 1974, Decreto 1541 DE 1978

DATOS DEL SOLICITANTE

1. Persona Natural ☐ Persona Jurídica ☒ Pública ☐ Privada ☒
2. Nombre o Razón Social: TABORDA VÉLEZ Y CIA SAS
C.C. ☐ NIT ☒ No. 890.929.315-2 de
Dirección: Cra. 7 #74-56 piso 13. Edif. Corficaldas Ciudad: Bogotá
Teléfono (s): 3176747 Fax: E-mail: gerencia@tabordavelez.com
Representante Legal: Luz Ángela Camacho Torres
C.C. No. 51.915.023 de Bogotá
Dirección: Cra. 7 #74-56 piso 13. Edif. Corficaldas Ciudad: Bogotá
Teléfono (s): 3176747 Fax: E-mail: gerencia@tabordavelez.com
3. Apoderado (si tiene): T.P.:
C.C. No.
Dirección: Ciudad:
Teléfono (s): Fax: E-mail:
4. Calidad en que actúa: Propietario ☐ Arrendatario ☐ Poseedor ☐ Otro ☐ Cual?

INFORMACIÓN GENERAL

1. Nombre del predio Área (m²): 7.01
2. Dirección del predio: Vereda Mazotes Urbano ☐ Rural ☒
3. Departamento: Antioquia Municipio: Cocorná
Vereda y/o Corregimiento: Mazotes
4. Propiedad: Privada ☒ Pública ☐ 5. Cédula Catastral No. 1972001000001300094
6. Nombre del propietario del predio:

INFORMACION CAUCE, LECHO/PLAYA

1. Nombre de la fuente hídrica: Sin nombre Cuenca: Samaná Norte Subcuenca: Río Cocorná
2. Longitud: Unidad: Metros Ancho: Unidad: Metros
3. Departamento: Antioquia Municipio/Localidad: Cocorná Vereda/Barrio: Mazotes
4. Coordenadas: X 4.757.449 Y 2.226.250 (Origen nacional)
5. Uso de la fuente en el área de influencia: Descarga de aguas residuales domésticas
6. Características de la fuente hídrica en el sitio de la obra:
Pendiente del lecho:
Alineamiento: Recto ☒ Meandrico ☐ otro ☐ Cual?

INFORMACION DE LA OBRA A EJECUTAR

7. Descripción de la obra: Tubería empotrada I
Longitud (m): 15.7 Altura (m): 2.5 Área de ocupación (m²): 42 Ancho (m): 2.5
8. Sección: Circular ☐ Trapezoidal ☐ Triangular ☐ Cajón ☐ En U ☐ Abovedada ☐
9. Recursos naturales a aprovechar:
10. Licencia o Permiso. Resolución No Fecha:
11. Tipo de ocupación: Permanente ☐ Provisional ☒

DOCUMENTACIÓN QUE DEBE ANEXAR A LA SOLICITUD

1. Documentos que acrediten la personería jurídica del solicitante
Sociedades: Certificado de existencia y representación legal (expedición no superior a 3 meses)
Juntas de Acción Comunal: Certificado de existencia y representación legal. Personería jurídica y/o certificación e inscripción de dignatarios (expedida por la Gobernación)
2. Poder debidamente otorgado, cuando se actúe por medio de apoderado
Propietario del inmueble: Certificado de tradición y libertad (expedición no superior a 3 meses)
Tenedor: Copia del documento que lo acredite como tal (contrato de arrendamiento, comodato, etc.) o autorización del propietario o poseedor.
Poseedor: Manifestación escrita y firmada de tal calidad.
3. Certificado de existencia y representación legal para el caso de persona jurídica, el cual debe haber sido expedido dentro de los tres (3) meses anteriores a la fecha de presentación de la solicitud.
4. Autorización del propietario o poseedor cuando se actúe como mero tenedor o por contrato de arrendamiento.
5. Certificado de tradición expedido máximo con tres (3) meses de antelación.
6. Plano de localización de la fuente hídrica en el área de influencia.
7. Planos y memorias del cálculo.

FIRMA DEL SOLICITANTE O APODERADO DEBIDAMENTE CONSTITUIDO

FECHA: abril 19 de 2022



FORMULARIO ÚNICO NACIONAL DE SOLICITUD DE OCUPACION DE CAUCES, PLAYAS Y LECHOS
Base legal: Ley 99 de 1993, Decreto LEY DE 1974, Decreto 1541 DE 1978

DATOS DEL SOLICITANTE

1. Persona Natural ☐ Persona Jurídica ☒ Pública ☐ Privada ☒
2. Nombre o Razón Social: TABORDA VÉLEZ Y CIA SAS
C.C. ☐ NIT ☒ No. 890.929.315-2 de Ciudad: Bogotá
Dirección: Cra. 7 #74-56 piso 13. Edif. Corficaldas
Teléfono (s): 3176747 Fax: E-mail: gerencia@tabordavelez.com
Representante Legal: Luz Ángela Camacho Torres
C.C. No. 51.915.023 de Bogotá
Dirección: Cra. 7 #74-56 piso 13. Edif. Corficaldas Ciudad: Bogotá
Teléfono (s): 3176747 Fax: E-mail: gerencia@tabordavelez.com
3. Apoderado (si tiene): T.P.:
C.C. No.
Dirección: Ciudad:
Teléfono (s): Fax: E-mail
4. Calidad en que actúa: Propietario ☐ Arrendatario ☐ Poseedor ☐ Otro ☐ Cual?

INFORMACIÓN GENERAL

1. Nombre del predio Área (Ha): 1.44
2. Dirección del predio: Vereda Mazotes Urbano ☐ Rural ☒
3. Departamento: Antioquia Municipio: Cocorná
Vereda y/o Corregimiento: Mazotes
4. Propiedad: Privada ☒ Pública ☐ 5. Cédula Catastral No. 1972001000001300041
6. Nombre del propietario del predio: Ángela Botero

INFORMACION CAUCE, LECHO/PLAYA

1. Nombre de la fuente hídrica: Sin nombre Cuenca: Samaná Norte Subcuenca: Río Cocorná
2. Longitud: Unidad: Metros Ancho: Unidad: Metros
3. Departamento: Antioquia Municipio/Localidad: Cocorná Vereda/Barrio: Mazotes
4. Coordenadas: X 4.757.208 Y 2.226.343 (Origen nacional)
5. Uso de la fuente en el área de influencia: Descarga de aguas residuales domésticas
6. Características de la fuente hídrica en el sitio de la obra:
Pendiente del lecho:
Alineamiento: Recto ☒ Meandrónico ☐ otro ☐ Cual?

INFORMACION DE LA OBRA A EJECUTAR

7. Descripción de la obra: Puente ducto para el cruce de la tubería a presión de la PCH Cocorná III
Longitud (m): 16 Altura (m): 2.5 Área de ocupación (m2): 21 Ancho (m): 2.5
8. Sección: Circular ☐ Trapezoidal ☐ Triangular ☐ Cajón ☐ En U ☐ Abovedada ☐
9. Recursos naturales a aprovechar:
10. Licencia o Permiso. Resolución No. Fecha:
11. Tipo de ocupación: Permanente ☒ Provisional ☐

DOCUMENTACIÓN QUE DEBE ANEXAR A LA SOLICITUD

1. Documentos que acrediten la personería jurídica del solicitante
Sociedades: Certificado de existencia y representación legal (expedición no superior a 3 meses)
Juntas de Acción Comunal: Certificado de existencia y representación legal. Personería jurídica y/o certificación e inscripción de dignatarios (expedida por la Gobernación)
2. Poder debidamente otorgado, cuando se actúe por medio de apoderado
Propietario del inmueble: Certificado de tradición y libertad (expedición no superior a 3 meses)
Tenedor: Copia del documento que lo acredite como tal (contrato de arrendamiento, comodato, etc.) o autorización del propietario o poseedor.
Poseedor: Manifestación escrita y firmada de tal calidad.
3. Certificado de existencia y representación legal para el caso de persona jurídica, el cual debe haber sido expedido dentro de los tres (3) meses anteriores a la fecha de presentación de la solicitud.
4. Autorización del propietario o poseedor cuando se actúe como mero tenedor o por contrato de arrendamiento
5. Certificado de tradición expedido máximo con tres (3) meses de antelación.
6. Plano de localización de la fuente hídrica en el área de influencia.
7. Planos y memorias del cálculo.

FIRMA DEL SOLICITANTE O APODERADO DEBIDAMENTE CONSTITUIDO

FECHA: abril 19 de 2022



FORMULARIO ÚNICO NACIONAL DE SOLICITUD DE OCUPACION DE CAUCES, PLAYAS Y LECHOS
Base legal: Ley 99 de 1993, Decreto LEY DE 1974, Decreto 1541 DE 1978

DATOS DEL SOLICITANTE

1. Persona Natural ☐ Persona Jurídica ☒ Pública ☐ Privada ☒
2. Nombre o Razón Social: TABORDA VÉLEZ Y CIA SAS
C.C. ☐ NIT ☒ No. 890.929.315-2 de
Dirección: Cra. 7 #74-56 piso 13. Edif. Corficaldas Ciudad: Bogotá
Teléfono (s): 3176747 Fax: E-mail: gerencia@tabordavelez.com
Representante Legal: Luz Ángela Camacho Torres
C.C. No. 51.915.023 de Bogotá
Dirección: Cra. 7 #74-56 piso 13. Edif. Corficaldas Ciudad: Bogotá
Teléfono (s): 3176747 Fax: E-mail: gerencia@tabordavelez.com
3. Apoderado (si tiene): T.P.:
C.C. No.
Dirección: Ciudad:
Teléfono (s): Fax: E-mail
4. Calidad en que actúa: Propietario ☐ Arrendatario ☐ Poseedor ☐ Otro ☐ Cual?

INFORMACIÓN GENERAL

1. Nombre del predio Área (Ha): 40.02
2. Dirección del predio: Vereda Mazotes Urbano ☐ Rural ☒
3. Departamento: Antioquia Municipio: Cocorná
Vereda y/o Corregimiento: Mazotes
4. Propiedad: Privada ☒ Pública ☐ 5. Cédula Catastral No. 1972001000001300005
6. Nombre del propietario del predio: Carlos Aristizabal

INFORMACION CAUCE, LECHO/PLAYA

1. Nombre de la fuente hídrica: Sin nombre Cuenca: Samaná Norte Subcuenca: Río Cocorná
2. Longitud: Unidad: Metros Ancho: Unidad: Metros
3. Departamento: Antioquia Municipio/Localidad: Cocorná Vereda/Barrio: Mazotes
4. Coordenadas: X 4.757.928 Y 2.226.454 (Origen nacional)
5. Uso de la fuente en el área de influencia: Descarga de aguas residuales domésticas
6. Características de la fuente hídrica en el sitio de la obra:
Pendiente del lecho:
Alineamiento: Recto ☒ Meandrónico ☐ otro ☐ Cual?

INFORMACIÓN DE LA OBRA A EJECUTAR

7. Descripción de la obra: Puente ducto para el cruce de la tubería a presión de la PCH Cocorná III

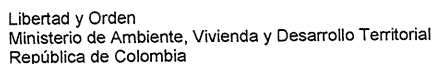
- Longitud (m): 16 Altura (m): 2.5 Área de ocupación (m2): 21 Ancho (m): 2.5
8. Sección: Circular ☐ Trapezoidal ☐ Triangular ☐ Cajón ☐ En U ☐ Abovedada ☐
9. Recursos naturales a aprovechar:
10. Licencia o Permiso. Resolución No Fecha:
11. Tipo de ocupación: Permanente ☒ Provisional ☐

DOCUMENTACIÓN QUE DEBE ANEXAR A LA SOLICITUD

1. Documentos que acrediten la personería jurídica del solicitante
Sociedades: Certificado de existencia y representación legal (expedición no superior a 3 meses)
Juntas de Acción Comunal: Certificado de existencia y representación legal. Personería jurídica y/o certificación e inscripción de dignatarios (expedida por la Gobernación)
2. Poder debidamente otorgado, cuando se actúe por medio de apoderado
Propietario del inmueble: Certificado de tradición y libertad (expedición no superior a 3 meses)
Tenedor: Copia del documento que lo acredite como tal (contrato de arrendamiento, comodato, etc.) o autorización del propietario o poseedor.
Poseedor: Manifestación escrita y firmada de tal calidad.
3. Certificado de existencia y representación legal para el caso de persona jurídica, el cual debe haber sido expedido dentro de los tres (3) meses anteriores a la fecha de presentación de la solicitud.
4. Autorización del propietario o poseedor cuando se actúe como mero tenedor o por contrato de arrendamiento
5. Certificado de tradición expedido máximo con tres (3) meses de antelación.
6. Plano de localización de la fuente hídrica en el área de influencia.
7. Planos y memorias del cálculo.

FIRMA DEL SOLICITANTE O APODERADO DEBIDAMENTE CONSTITUIDO

FECHA: abril 19 de 2022



FORMULARIO ÚNICO NACIONAL DE SOLICITUD DE OCUPACION DE CAUCES, PLAYAS Y LECHOS
Base legal: Ley 99 de 1993, Decreto LEY DE 1974, Decreto 1541 DE 1978

1. Persona Natural ☐ Persona Jurídica ☒ Pública ☐ Privada ☒

2. Nombre o Razón Social: TABORDA VÉLEZ Y CÍA SAS
C.C. ☐ NIT ☒ No. 890.929.315-2 de _____ de _____
Dirección: Cra. 7 #74-56 piso 13. Edif. Corficaldas Ciudad: Bogotá
Teléfono (s): 3176747 Fax: _____ E-mail: gerencia@tabordavelez.com
Representante Legal: Luz Ángela Camacho Torres
C.C. No. 51.915.023 de Bogotá
Dirección: Cra. 7 #74-56 piso 13. Edif. Corficaldas Ciudad: Bogotá
Teléfono (s): 3176747 Fax: _____ E-mail: gerencia@tabordavelez.com

3. Apoderado (si tiene): _____ T.P.: _____
C.C. No. _____
Dirección: _____ Ciudad: _____
Teléfono (s): _____ Fax: _____ E-mail: _____

4. Calidad en que actúa: Propietario ☐ Arrendatario ☐ Poseedor ☐ Otro ☐ Cual?

1. Nombre del predio _____ Área (m²): 7.01
 2. Dirección del predio: Vereda Mazotes Urbano ☐ Rural ☒
 3. Departamento: Antioquia Municipio: Cocorná
 Vereda y/o Corregimiento: Mazotes
 4. Propiedad: Privada ☒ Pública ☐ 5. Cédula Catastral No. 1972001000001300094
 6. Nombre del propietario del predio: _____

1. Nombre de la fuente hídrica: Sin nombre Cuenca: Samaná Norte Subcuenca: Río Cocorná
2. Longitud: Unidad: Metros Ancho: Unidad: Metros
3. Departamento: Antioquia Municipio/Localidad: Cocorná Vereda/Barrio: Mazotes
4. Coordenadas: X 4.757.609 Y 2.226.278 (Origen nacional)
5. Uso de la fuente en el área de influencia: Descarga de aguas residuales domésticas
6. Características de la fuente hídrica en el sitio de la obra:
Pendiente del lecho: ☒ Recto ☐ Meandrico ☐ otro ☐ Cual?
Alineamiento:
INFORMACION DE LA OBRA A EJECUTAR
7. Descripción de la obra: Tubería empotrada I
Longitud (m): 12,3 Altura (m): 2,5 Área de ocupación (m2): 35,67 Ancho (m): 2,9
8. Sección: Circular ☐ Trapezoidal ☐ Triangular ☐ Cajón ☐ En U ☐ Abovedada ☐
9. Recursos naturales a aprovechar:
10. Licencia o Permiso. Resolución No Fecha:
11. Tipo de ocupación: Permanente ☒ Provisional ☐

1. Documentos que acrediten la personería jurídica del solicitante
Sociedades: Certificado de existencia y representación legal (expedición no superior a 3 meses)
Juntas de Acción Comunal: Certificado de existencia y representación legal. Personería jurídica y/o certificación e inscripción de dignatarios (expedida por la Gobernación)
2. Poder debidamente otorgado, cuando se actúe por medio de apoderado
Propietario del inmueble: Certificado de tradición y libertad (expedición no superior a 3 meses)
Tenedor: Copia del documento que lo acredite como tal (contrato de arrendamiento, comodato, etc.) o autorización del propietario o poseedor.
Poseedor: Manifestación escrita y firmada de tal calidad.
3. Certificado de existencia y representación legal para el caso de persona jurídica, el cual debe haber sido expedido dentro de los tres (3) meses anteriores a la fecha de presentación de la solicitud.
4. Autorización del propietario o poseedor cuando se actúe como mero tenedor o por contrato de arrendamiento
5. Certificado de tradición expedido máximo con tres (3) meses de antelación.
6. Plano de localización de la fuente hídrica en el área de influencia.
7. Planos y memorias del cálculo.

Amper/Gangue +

FECHA: abril 19 de 2022



FORMULARIO ÚNICO NACIONAL DE SOLICITUD DE OCUPACION DE CAUCES, PLAYAS Y LECHOS
Base legal: Ley 99 de 1993, Decreto LEY DE 1974, Decreto 1541 DE 1978

DATOS DEL SOLICITANTE

1. Persona Natural ☐ Persona Jurídica ☒ Pública ☐ Privada ☒
2. Nombre o Razón Social: TABORDA VÉLEZ Y CIA SAS
C.C. ☐ NIT ☒ No. 890.929.315-2 de
Dirección: Cra. 7 #74-56 piso 13. Edif. Corficaldas Ciudad: Bogotá
Teléfono (s): 3176747 Fax: E-mail: gerencia@tabordavelez.com
Representante Legal: Luz Ángela Camacho Torres
C.C. No. 51.915.023 de Bogotá
Dirección: Cra. 7 #74-56 piso 13. Edif. Corficaldas Ciudad: Bogotá
Teléfono (s): 3176747 Fax: E-mail: gerencia@tabordavelez.com
3. Apoderado (si tiene): T.P.:
C.C. No.
Dirección: Ciudad:
Teléfono (s): Fax: E-mail
4. Calidad en que actúa: Propietario ☐ Arrendatario ☐ Poseedor ☐ Otro ☐ Cual?

INFORMACIÓN GENERAL

1. Nombre del predio Área (Ha): 16.38
2. Dirección del predio: Vereda La Placeta Urbano ☐ Rural ☒
3. Departamento: Antioquia Municipio: Cocorná
Vereda y/o Corregimiento: La Placeta
4. Propiedad: Privada ☒ Pública ☐ 5. Cédula Catastral No. 1972001000001400004
6. Nombre del propietario del predio: Luis Hernando Gómez

INFORMACION CAUCE, LECHO/PLAYA

1. Nombre de la fuente hídrica: Sin nombre Cuenca: Samaná Norte Subcuenca: Río Cocorná
2. Longitud: Unidad: Metros Ancho: Unidad: Metros
3. Departamento: Antioquia Municipio/Localidad: Cocorná Vereda/Barrio: La Placeta
4. Coordenadas: X 4.755.258 Y 2.226.297 (Origen nacional)
5. Uso de la fuente en el área de influencia: Descarga de aguas residuales domésticas
6. Características de la fuente hídrica en el sitio de la obra:
Pendiente del lecho:
Alineamiento: Recto ☒ Meandrico ☐ otro ☐ Cual?

INFORMACION DE LA OBRA A EJECUTAR

7. Descripción de la obra: Construcción de vía de acceso a las obras de captación
Longitud (m): 6 Altura (m): 2.5 Área de ocupación (m2): 15 Ancho (m): 2.5
8. Sección: Circular ☐ Trapezoidal ☐ Triangular ☐ Cajón ☐ En U ☐ Abovedada ☐
9. Recursos naturales a aprovechar:
10. Licencia o Permiso. Resolución No Fecha:
11. Tipo de ocupación: Permanente ☒ Provisional ☐

DOCUMENTACIÓN QUE DEBE ANEXAR A LA SOLICITUD

1. Documentos que acrediten la personería jurídica del solicitante
Sociedades: Certificado de existencia y representación legal (expedición no superior a 3 meses)
Juntas de Acción Comunal: Certificado de existencia y representación legal. Personería jurídica y/o certificación e inscripción de dignatarios (expedida por la Gobernación)
2. Poder debidamente otorgado, cuando se actúe por medio de apoderado
Propietario del inmueble: Certificado de tradición y libertad (expedición no superior a 3 meses)
Tenedor: Copia del documento que lo acredite como tal (contrato de arrendamiento, comodato, etc.) o autorización del propietario o poseedor.
Poseedor: Manifestación escrita y firmada de tal calidad.
3. Certificado de existencia y representación legal para el caso de persona jurídica, el cual debe haber sido expedido dentro de los tres (3) meses anteriores a la fecha de presentación de la solicitud.
4. Autorización del propietario o poseedor cuando se actúe como mero tenedor o por contrato de arrendamiento.
5. Certificado de tradición expedido máximo con tres (3) meses de antelación.
6. Plano de localización de la fuente hídrica en el área de influencia.
7. Planos y memorias del cálculo.

FIRMA DEL SOLICITANTE O APODERADO DEBIDAMENTE CONSTITUIDO

FECHA: abril 19 de 2022



FORMULARIO ÚNICO NACIONAL DE SOLICITUD DE OCUPACION DE CAUCES, PLAYAS Y LECHOS
Base legal: Ley 99 de 1993, Decreto LEY DE 1974, Decreto 1541 DE 1978

DATOS DEL SOLICITANTE

1. Persona Natural ☐ Persona Jurídica ☒ Pública ☐ Privada ☒
2. Nombre o Razón Social: TABORDA VÉLEZ Y CÍA SAS
C.C. ☐ NIT ☒ No. 890.929.315-2 de Ciudad: Bogotá
Dirección: Cra. 7 #74-56 piso 13. Edif. Corficaldas
Teléfono (s): 3176747 Fax: E-mail: gerencia@tabordavelez.com
Representante Legal: Luz Ángela Camacho Torres
C.C. No. 51.915.023 de Bogotá
Dirección: Cra. 7 #74-56 piso 13. Edif. Corficaldas Ciudad: Bogotá
Teléfono (s): 3176747 Fax: E-mail: gerencia@tabordavelez.com
3. Apoderado (si tiene): T.P.:
C.C. No.
Dirección: Ciudad:
Teléfono (s): Fax: E-mail
4. Calidad en que actúa: Propietario ☐ Arrendatario ☐ Poseedor ☐ Otro ☐ Cual?

INFORMACIÓN GENERAL

1. Nombre del predio Área (Ha): 17.01
2. Dirección del predio: Vereda Los Cedros Urbano ☐ Rural ☒
3. Departamento: Antioquia Municipio: Cocorná
Vereda y/o Corregimiento: Los Cedros
4. Propiedad: Privada ☒ Pública ☐ 5. Cédula Catastral No. 1972001000001900118
6. Nombre del propietario del predio: Vicente Pineda

INFORMACION CAUCE, LECHO/PLAYA

1. Nombre de la fuente hídrica: Sin nombre Cuenca: Samaná Norte Subcuenca: Río Cocorná
2. Longitud: Unidad: Metros Ancho: Unidad: Metros
3. Departamento: Antioquia Municipio/Localidad: Cocorná Vereda/Barrio: Los Cedros
4. Coordenadas: X 4.759.212 Y 2.226.405 (Origen nacional)
5. Uso de la fuente en el área de influencia: Descarga de aguas residuales domésticas
6. Características de la fuente hídrica en el sitio de la obra:
Pendiente del lecho:
Alineamiento: Recto ☒ Meandrico ☐ otro ☐ Cual?

INFORMACION DE LA OBRA A EJECUTAR

7. Descripción de la obra: Boxculvert para realizar la vía de acceso a casa de máquinas
Longitud (m): 17 Altura (m): 2.7 Área de ocupación (m2): 36 Ancho (m): 2.6
8. Sección: Circular ☐ Trapezoidal ☐ Triangular ☐ Cajón ☐ En U ☐ Abovedada ☐
9. Recursos naturales a aprovechar:
10. Licencia o Permiso. Resolución No. Fecha:
11. Tipo de ocupación: Permanente ☒ Provisional ☐

DOCUMENTACIÓN QUE DEBE ANEXAR A LA SOLICITUD

1. Documentos que acrediten la personería jurídica del solicitante
Sociedades: Certificado de existencia y representación legal (expedición no superior a 3 meses)
Juntas de Acción Comunal: Certificado de existencia y representación legal. Personería jurídica y/o certificación e inscripción de dignatarios (expedida por la Gobernación)
2. Poder debidamente otorgado, cuando se actúe por medio de apoderado
Propietario del inmueble: Certificado de tradición y libertad (expedición no superior a 3 meses)
Tenedor: Copia del documento que lo acredite como tal (contrato de arrendamiento, comodato, etc.) o autorización del propietario o poseedor.
Poseedor: Manifestación escrita y firmada de tal calidad.
3. Certificado de existencia y representación legal para el caso de persona jurídica, el cual debe haber sido expedido dentro de los tres (3) meses anteriores a la fecha de presentación de la solicitud.
4. Autorización del propietario o poseedor cuando se actúe como mero tenedor o por contrato de arrendamiento.
5. Certificado de tradición expedido máximo con tres (3) meses de antelación.
6. Plano de localización de la fuente hídrica en el área de influencia.
7. Planos y memorias del cálculo.

FIRMA DEL SOLICITANTE O APODERADO DEBIDAMENTE CONSTITUIDO

Angela Camacho Torres

FECHA: abril 19 de 2022



FORMULARIO ÚNICO NACIONAL DE SOLICITUD DE OCUPACION DE CAUCES, PLAYAS Y LECHOS
Base legal: Ley 99 de 1993, Decreto LEY DE 1974, Decreto 1541 DE 1978

DATOS DEL SOLICITANTE

1. Persona Natural ☐ Persona Jurídica ☒ Pública ☐ Privada ☒
2. Nombre o Razón Social: TABORDA VÉLEZ Y CIA SAS
C.C. ☐ NIT ☒ No. 890.929.315-2 de
Dirección: Cra. 7 #74-56 piso 13. Edif. Corficaldas Ciudad: Bogotá
Teléfono (s): 3176747 Fax: E-mail: gerencia@tabordavelez.com
Representante Legal: Luz Ángela Camacho Torres
C.C. No. 51.915.023 de Bogotá
Dirección: Cra. 7 #74-56 piso 13. Edif. Corficaldas Ciudad: Bogotá
Teléfono (s): 3176747 Fax: E-mail: gerencia@tabordavelez.com
3. Apoderado (si tiene): T.P.:
C.C. No.
Dirección: Ciudad:
Teléfono (s): Fax: E-mail
4. Calidad en que actúa: Propietario ☐ Arrendatario ☐ Poseedor ☐ Otro ☐ Cual?

INFORMACIÓN GENERAL

1. Nombre del predio Área (Ha): 16.38
2. Dirección del predio: Vereda La Placeta Urbano ☐ Rural ☒
3. Departamento: Antioquia Municipio: Cocorná
Vereda y/o Corregimiento: La Placeta
4. Propiedad: Privada ☒ Pública ☐ 5. Cédula Catastral No. 1972001000001400004
6. Nombre del propietario del predio: Luis Hernando Gómez

INFORMACION CAUCE, LECHO/PLAYA

1. Nombre de la fuente hídrica: Sin nombre Cuenca: Samaná Norte Subcuenca: Río Cocorná
2. Longitud: Unidad: Metros Ancho: Unidad: Metros
3. Departamento: Antioquia Municipio/Localidad: Cocorná Vereda/Barrio: La Placeta
4. Coordenadas: X 4.755.187 Y 2.226.373 (Origen nacional)
5. Uso de la fuente en el área de influencia: Descarga de aguas residuales domésticas
6. Características de la fuente hídrica en el sitio de la obra:
Pendiente del lecho:
Alineamiento: Recto ☒ Meandrico ☐ otro ☐ Cual?

INFORMACION DE LA OBRA A EJECUTAR

7. Descripción de la obra: Construcción de vía de acceso a las obras de captación
Longitud (m): 6 Altura (m): 2.5 Área de ocupación (m2): 15 Ancho (m): 2.5
8. Sección: Circular ☐ Trapezoidal ☐ Triangular ☐ Cajón ☐ En U ☐ Abovedada ☐
9. Recursos naturales a aprovechar:
10. Licencia o Permiso. Resolución No Fecha:
11. Tipo de ocupación: Permanente ☒ Provisional ☐

DOCUMENTACIÓN QUE DEBE ANEXAR A LA SOLICITUD

1. Documentos que acrediten la personería jurídica del solicitante
Sociedades: Certificado de existencia y representación legal (expedición no superior a 3 meses)
Juntas de Acción Comunal: Certificado de existencia y representación legal. Personería jurídica y/o certificación e inscripción de dignatarios (expedida por la Gobernación)
2. Poder debidamente otorgado, cuando se actúe por medio de apoderado
Propietario del inmueble: Certificado de tradición y libertad (expedición no superior a 3 meses)
Tenedor: Copia del documento que lo acredite como tal (contrato de arrendamiento, comodato, etc.) o autorización del propietario o poseedor.
Poseedor: Manifestación escrita y firmada de tal calidad.
3. Certificado de existencia y representación legal para el caso de persona jurídica, el cual debe haber sido expedido dentro de los tres (3) meses anteriores a la fecha de presentación de la solicitud.
4. Autorización del propietario o poseedor cuando se actúe como mero tenedor o por contrato de arrendamiento
5. Certificado de tradición expedido máximo con tres (3) meses de antelación.
6. Plano de localización de la fuente hídrica en el área de influencia.
7. Planos y memorias del cálculo.

FIRMA DEL SOLICITANTE O APODERADO DEBIDAMENTE CONSTITUIDO

Luis Hernando Gómez

FECHA: abril 19 de 2022



FORMULARIO ÚNICO NACIONAL DE SOLICITUD DE OCUPACION DE CAUCES, PLAYAS Y LECHOS
Base legal: Ley 99 de 1993, Decreto LEY DE 1974, Decreto 1541 DE 1978

DATOS DEL SOLICITANTE

- Persona Natural ☐ Persona Jurídica ☒ Pública ☐ Privada ☒
- Nombre o Razón Social: TABORDA VÉLEZ Y CIA SAS
C.C. ☐ NIT ☒ No. 890.929.315-2 de Ciudad: Bogotá
Dirección: Cra. 7 #74-56 piso 13. Edif. Corficaldas
Teléfono (s): 3176747 Fax: E-mail: gerencia@tabordavelez.com
Representante Legal: Luz Ángela Camacho Torres
C.C. No. 51.915.023 de Bogotá
Dirección: Cra. 7 #74-56 piso 13. Edif. Corficaldas Ciudad: Bogotá
Teléfono (s): 3176747 Fax: E-mail: gerencia@tabordavelez.com
- Apoderado (si tiene): T.P.:
C.C. No.
Dirección: Ciudad:
Teléfono (s): Fax: E-mail:
- Calidad en que actúa: Propietario ☐ Arrendatario ☐ Poseedor ☐ Otro ☐ Cual?

INFORMACIÓN GENERAL

- Nombre del predio Área (Ha): 16.38
- Dirección del predio: Vereda La Placeta Urbano ☐ Rural ☒
- Departamento: Antioquia Municipio: Cocorná
Vereda y/o Corregimiento: La Placeta
- Propiedad: Privada ☒ Pública ☐ 5. Cédula Catastral No. 1972001000001400004
- Nombre del propietario del predio: Luis Hernando Gómez

INFORMACION CAUCE, LECHO/PLAYA

- Nombre de la fuente hídrica: Sin nombre Cuenca: Samaná Norte Subcuenca: Río Cocorná
- Longitud: Unidad: Metros Ancho: Unidad: Metros
- Departamento: Antioquia Municipio/Localidad: Cocorná Vereda/Barrio: La Placeta
- Coordenadas: X 4.755.208 Y 2.226.348 (Origen nacional)
- Uso de la fuente en el área de influencia: Descarga de aguas residuales domésticas
- Características de la fuente hídrica en el sitio de la obra:
Pendiente del lecho:
Alineamiento: Recto ☒ Meandrico ☐ otro ☐ Cual?


INFORMACION DE LA OBRA A EJECUTAR

- Descripción de la obra: Construcción de vía de acceso a las obras de captación
Longitud (m): 6 Altura (m): 2.5 Área de ocupación (m2): 15 Ancho (m): 2.5
- Sección: Circular ☐ Trapezoidal ☐ Triangular ☐ Cajón ☐ En U ☐ Abovedada ☐
- Recursos naturales a aprovechar:
- Licencia o Permiso. Resolución No. Fecha:
- Tipo de ocupación: Permanente ☒ Provisional ☐

DOCUMENTACIÓN QUE DEBE ANEXAR A LA SOLICITUD

- Documentos que acrediten la personería jurídica del solicitante
Sociedades: Certificado de existencia y representación legal (expedición no superior a 3 meses)
Juntas de Acción Comunal: Certificado de existencia y representación legal. Personería jurídica y/o certificación e inscripción de dignatarios (expedida por la Gobernación)
- Poder debidamente otorgado, cuando se actúe por medio de apoderado
Propietario del inmueble: Certificado de tradición y libertad (expedición no superior a 3 meses)
Tenedor: Copia del documento que lo acredite como tal (contrato de arrendamiento, comodato, etc.) o autorización del propietario o poseedor.
Poseedor: Manifestación escrita y firmada de tal calidad.
- Certificado de existencia y representación legal para el caso de persona jurídica, el cual debe haber sido expedido dentro de los tres (3) meses anteriores a la fecha de presentación de la solicitud.
- Autorización del propietario o poseedor cuando se actúe como mero tenedor o por contrato de arrendamiento.
- Certificado de tradición expedido máximo con tres (3) meses de antelación.
- Plano de localización de la fuente hídrica en el área de influencia.
- Planos y memorias del cálculo.

FIRMA DEL SOLICITANTE O APODERADO DEBIDAMENTE CONSTITUIDO



FECHA: abril 19 de 2022



FORMULARIO ÚNICO NACIONAL DE SOLICITUD DE OCUPACION DE CAUCES, PLAYAS Y LECHOS
Base legal: Ley 99 de 1993, Decreto LEY DE 1974, Decreto 1541 DE 1978

DATOS DEL SOLICITANTE

1. Persona Natural ☐ Persona Jurídica ☒ Pública ☐ Privada ☒
2. Nombre o Razón Social: TABORDA VÉLEZ Y CÍA SAS
C.C. ☐ NIT ☒ No. 890.929.315-2 de
Dirección: Cra. 7 #74-56 piso 13. Edif. Corficaldas Ciudad: Bogotá
Teléfono (s): 3176747 Fax: E-mail: gerencia@tabordavelez.com
Representante Legal: Luz Ángela Camacho Torres
C.C. No. 51.915.023 de Bogotá
Dirección: Cra. 7 #74-56 piso 13. Edif. Corficaldas Ciudad: Bogotá
Teléfono (s): 3176747 Fax: E-mail: gerencia@tabordavelez.com
3. Apoderado (si tiene): T.P.:
C.C. No.
Dirección: Ciudad:
Teléfono (s): Fax: E-mail:
4. Calidad en que actúa: Propietario ☐ Arrendatario ☐ Poseedor ☐ Otro ☐ Cual?

INFORMACIÓN GENERAL

1. Nombre del predio Área (Ha): 16.38
2. Dirección del predio: Vereda La Placeta Urbano ☐ Rural ☒
3. Departamento: Antioquia Municipio: Cocorná
Vereda y/o Corregimiento: La Placeta
4. Propiedad: Privada ☒ Pública ☐ 5. Cédula Catastral No. 1972001000001400004
6. Nombre del propietario del predio: Luis Hernando Gómez

INFORMACION CAUCE, LECHO/PLAYA

1. Nombre de la fuente hídrica: Sin nombre Cuenca: Samaná Norte Subcuenca: Río Cocorná
2. Longitud: Unidad: Metros Ancho: Unidad: Metros
3. Departamento: Antioquia Municipio/Localidad: Cocorná Vereda/Barrio: La Placeta
4. Coordenadas: X 4.755.413 Y 2.226.489 (Origen nacional)
5. Uso de la fuente en el área de influencia: Descarga de aguas residuales domésticas
6. Características de la fuente hídrica en el sitio de la obra:
Pendiente del lecho:
Alineamiento: Recto ☒ Meandrónico ☐ otro ☐ Cual?

INFORMACION DE LA OBRA A EJECUTAR

7. Descripción de la obra: Construcción de vía de acceso a las obras de captación
Longitud (m): 6 Altura (m): 2.5 Área de ocupación (m2): 15 Ancho (m): 2.5
8. Sección: Circular ☐ Trapezoidal ☐ Triangular ☐ Cajón ☐ En U ☐ Abovedada ☐
9. Recursos naturales a aprovechar:
10. Licencia o Permiso. Resolución No Fecha:
11. Tipo de ocupación: Permanente ☒ Provisional ☐

DOCUMENTACIÓN QUE DEBE ANEXAR A LA SOLICITUD

1. Documentos que acrediten la personería jurídica del solicitante
Sociedades: Certificado de existencia y representación legal (expedición no superior a 3 meses)
Juntas de Acción Comunal: Certificado de existencia y representación legal. Personería jurídica y/o certificación e inscripción de dignatarios (expedida por la Gobernación)
2. Poder debidamente otorgado, cuando se actúe por medio de apoderado
Propietario del inmueble: Certificado de tradición y libertad (expedición no superior a 3 meses)
Tenedor: Copia del documento que lo acredite como tal (contrato de arrendamiento, comodato, etc.) o autorización del propietario o poseedor.
Poseedor: Manifestación escrita y firmada de tal calidad.
3. Certificado de existencia y representación legal para el caso de persona jurídica, el cual debe haber sido expedido dentro de los tres (3) meses anteriores a la fecha de presentación de la solicitud.
4. Autorización del propietario o poseedor cuando se actúe como mero tenedor o por contrato de arrendamiento
5. Certificado de tradición expedido máximo con tres (3) meses de antelación.
6. Plano de localización de la fuente hídrica en el área de influencia.
7. Planos y memorias del cálculo.

FIRMA DEL SOLICITANTE O APODERADO DEBIDAMENTE CONSTITUIDO

FECHA: abril 19 de 2022



FORMULARIO ÚNICO NACIONAL DE SOLICITUD DE OCUPACION DE CAUCES, PLAYAS Y LECHOS
Base legal: Ley 99 de 1993, Decreto LEY DE 1974, Decreto 1541 DE 1978

DATOS DEL SOLICITANTE

1. Persona Natural ☐ Persona Jurídica ☒ Pública ☐ Privada ☒
2. Nombre o Razón Social: TABORDA VÉLEZ Y CIA SAS
C.C. ☐ NIT ☒ No. 890.929.315-2 de Ciudad: Bogotá
Dirección: Cra. 7 #74-56 piso 13. Edif. Corficaldas
Teléfono (s): 3176747 Fax: E-mail: gerencia@tabordavelez.com
Representante Legal: Luz Ángela Camacho Torres
C.C. No. 51.915.023 de Bogotá
Dirección: Cra. 7 #74-56 piso 13. Edif. Corficaldas Ciudad: Bogotá
Teléfono (s): 3176747 Fax: E-mail: gerencia@tabordavelez.com
3. Apoderado (si tiene): T.P.:
C.C. No. Ciudad:
Dirección: E-mail:
Teléfono (s): Fax:
4. Calidad en que actúa: Propietario ☐ Arrendatario ☐ Poseedor ☐ Otro ☐ Cual?

INFORMACIÓN GENERAL

1. Nombre del predio Área (Ha): 16.38
2. Dirección del predio: Vereda La Placeta Urbano ☐ Rural ☒
3. Departamento: Antioquia Municipio: Cocorná
Vereda y/o Corregimiento: La Placeta
4. Propiedad: Privada ☒ Pública ☐ 5. Cédula Catastral No. 1972001000001400004
6. Nombre del propietario del predio: Luis Hernando Gómez

INFORMACION CAUCE, LECHO/PLAYA

1. Nombre de la fuente hídrica: Sin nombre Cuenca: Samaná Norte Subcuenca: Río Cocorná
2. Longitud: Unidad: Metros Ancho: Unidad: Metros
3. Departamento: Antioquia Municipio/Localidad: Cocorná Vereda/Barrio: La Placeta
4. Coordenadas: X 4.755.399 Y 2.226.446 (Origen nacional)
5. Uso de la fuente en el área de influencia: Descarga de aguas residuales domésticas
6. Características de la fuente hídrica en el sitio de la obra:
Pendiente del lecho:
Alineamiento: Recto ☒ Meandrico ☐ otro ☐ Cual?

INFORMACION DE LA OBRA A EJECUTAR

7. Descripción de la obra: Construcción de vía de acceso a las obras de captación

- Longitud (m): 6 Altura (m): 2.5 Área de ocupación (m²): 15 Ancho (m): 2.5
8. Sección: Circular ☐ Trapezoidal ☐ Triangular ☐ Cajón ☐ En U ☐ Abovedada ☐
9. Recursos naturales a aprovechar:
10. Licencia o Permiso. Resolución No Fecha:
11. Tipo de ocupación: Permanente ☒ Provisional ☐

DOCUMENTACIÓN QUE DEBE ANEXAR A LA SOLICITUD

1. Documentos que acrediten la personería jurídica del solicitante
Sociedades: Certificado de existencia y representación legal (expedición no superior a 3 meses)
Juntas de Acción Comunal: Certificado de existencia y representación legal. Personería jurídica y/o certificación e inscripción de dignatarios (expedida por la Gobernación)
2. Poder debidamente otorgado, cuando se actúe por medio de apoderado
Propietario del inmueble: Certificado de tradición y libertad (expedición no superior a 3 meses)
Tenedor: Copia del documento que lo acredite como tal (contrato de arrendamiento, comodato, etc.) o autorización del propietario o poseedor.
Poseedor: Manifestación escrita y firmada de tal calidad.
3. Certificado de existencia y representación legal para el caso de persona jurídica, el cual debe haber sido expedido dentro de los tres (3) meses anteriores a la fecha de presentación de la solicitud.
4. Autorización del propietario o poseedor cuando se actúe como mero tenedor o por contrato de arrendamiento
5. Certificado de tradición expedido máximo con tres (3) meses de antelación.
6. Plano de localización de la fuente hídrica en el área de influencia.
7. Planos y memorias del cálculo.

FIRMA DEL SOLICITANTE O APODERADO DEBIDAMENTE CONSTITUIDO

Luis Hernando Gómez
FECHA: abril 19 de 2022



FORMULARIO ÚNICO NACIONAL DE SOLICITUD DE OCUPACION DE CAUCES, PLAYAS Y LECHOS
Base legal: Ley 99 de 1993, Decreto LEY DE 1974, Decreto 1541 DE 1978

DATOS DEL SOLICITANTE

1. Persona Natural ☐ Persona Jurídica ☒ Pública ☐ Privada ☒
2. Nombre o Razón Social: TABORDA VÉLEZ Y CÍA SAS
C.C. ☐ NIT ☒ No. 890.929.315-2 de
Dirección: Cra. 7 #74-56 piso 13. Edif. Corficaldas Ciudad: Bogotá
Teléfono (s): 3176747 Fax: E-mail: gerencia@tabordavelez.com
Representante Legal: Luz Ángela Camacho Torres
C.C. No. 51.915.023 de Bogotá
Dirección: Cra. 7 #74-56 piso 13. Edif. Corficaldas Ciudad: Bogotá
Teléfono (s): 3176747 Fax: E-mail: gerencia@tabordavelez.com
3. Apoderado (si tiene): T.P.:
C.C. No.
Dirección: Ciudad:
Teléfono (s): Fax: E-mail
4. Calidad en que actúa: Propietario ☐ Arrendatario ☐ Poseedor ☐ Otro ☐ Cual?

INFORMACIÓN GENERAL

1. Nombre del predio Área (m²):
2. Dirección del predio: Vereda Los Cedros Urbar ☐ Rural ☒
3. Departamento: Antioquia Municipio: Cocorná
Vereda y/o Corregimiento: Los Cedros
4. Propiedad: Privada ☒ Pública ☐ 5. Cédula Catastral No.
6. Nombre del propietario del predio:

INFORMACION CAUCE, LECHO/PLAYA

1. Nombre de la fuente hídrica: Río Cocorná Cuenca: Samaná Norte Subcuenca: Río Cocorná
2. Longitud: Unidad: Metros Ancho: Unidad: Metros
3. Departamento: Antioquia Municipio/Localidad: Cocorná Vereda/Barrio: Los Cedros
4. Coordenadas: X 4.758.869 Y 2.226.333 (Origen nacional)
5. Uso de la fuente en el área de influencia: Descarga de aguas residuales domésticas
6. Características de la fuente hídrica en el sitio de la obra:
Pendiente del lecho: Recto ☒ Méandrico ☐ otro ☐ Cual?
Alineamiento:

INFORMACION DE LA OBRA A EJECUTAR

7. Descripción de la obra: Construcción de puente vehicular sobre el río Cocorná para la vía de acceso a casa de máquinas
Longitud (m): 125 Altura (m): 2 Área de ocupación (m²): 563 Ancho (m): 4.5
8. Sección: Circular ☐ Trapezoidal ☐ Triangular ☐ Cajón ☐ En U ☐ Abovedada ☐
9. Recursos naturales a aprovechar:
10. Licencia o Permiso. Resolución No. Fecha:
11. Tipo de ocupación: Permanente ☒ Provisional ☐

DOCUMENTACIÓN QUE DEBE ANEXAR A LA SOLICITUD

1. Documentos que acrediten la personería jurídica del solicitante
Sociedades: Certificado de existencia y representación legal (expedición no superior a 3 meses)
Juntas de Acción Comunal: Certificado de existencia y representación legal. Personería jurídica y/o certificación e inscripción de dignatarios (expedida por la Gobernación)
2. Poder debidamente otorgado, cuando se actúe por medio de apoderado
Propietario del inmueble: Certificado de tradición y libertad (expedición no superior a 3 meses)
Tenedor: Copia del documento que lo acredite como tal (contrato de arrendamiento, comodato, etc.) o autorización del propietario o poseedor.
Poseedor: Manifestación escrita y firmada de tal calidad.
3. Certificado de existencia y representación legal para el caso de persona jurídica, el cual debe haber sido expedido dentro de los tres (3) meses anteriores a la fecha de presentación de la solicitud.
4. Autorización del propietario o poseedor cuando se actúe como mero tenedor o por contrato de arrendamiento
5. Certificado de tradición expedido máximo con tres (3) meses de antelación.
6. Plano de localización de la fuente hídrica en el área de influencia.
7. Planos y memorias del cálculo.

FIRMA DEL SOLICITANTE O APODERADO DEBIDAMENTE CONSTITUIDO

Amper Gaudes +

FECHA: abril 19 de 2022



FORMULARIO ÚNICO NACIONAL DE SOLICITUD DE OCUPACION DE CAUCES, PLAYAS Y LECHOS
Base legal: Ley 99 de 1993, Decreto LEY DE 1974, Decreto 1541 DE 1978

DATOS DEL SOLICITANTE

1. Persona Natural ☐ Persona Jurídica ☒ Pública ☐ Privada ☒
2. Nombre o Razón Social: TABORDA VÉLEZ Y CÍA SAS
C.C. ☐ NIT ☒ No. 890.929.315-2 de Bogotá
Dirección: Cra. 7 #74-56 piso 13. Edif. Corficaldas Ciudad: Bogotá
Teléfono (s): 3176747 Fax: E-mail: gerencia@tabordavelez.com
Representante Legal: Luz Ángela Camacho Torres
C.C. No. 51.915.023 de Bogotá
Dirección: Cra. 7 #74-56 piso 13. Edif. Corficaldas Ciudad: Bogotá
Teléfono (s): 3176747 Fax: E-mail: gerencia@tabordavelez.com
3. Apoderado (si tiene): T.P.:
C.C. No.
Dirección: Ciudad:
Teléfono (s): Fax: E-mail:
4. Calidad en que actúa: Propietario ☐ Arrendatario ☐ Poseedor ☐ Otro ☐ Cual?

INFORMACIÓN GENERAL

1. Nombre del predio Área (Ha): 16.38
2. Dirección del predio: Vereda La Placeta Urbano ☐ Rural ☒
3. Departamento: Antioquia Municipio: Cocorná
Vereda y/o Corregimiento: La Placeta
4. Propiedad: Privada ☒ Pública ☐ 5. Cédula Catastral No. 1972001000001400004
6. Nombre del propietario del predio: Luis Hernando Gómez

INFORMACION CAUCE, LECHO/PLAYA

1. Nombre de la fuente hídrica: Sin nombre Cuenca: Samaná Norte Subcuenca: Río Cocorná
2. Longitud: Unidad: Metros Ancho: Unidad: Metros
3. Departamento: Antioquia Municipio/Localidad: Cocorná Vereda/Barrio: La Placeta
4. Coordenadas: X 4.755.369 Y 2.226.554 (Origen nacional)
5. Uso de la fuente en el área de influencia: Descarga de aguas residuales domésticas
6. Características de la fuente hídrica en el sitio de la obra:
Pendiente del lecho:
Alineamiento: Recto ☒ Meandrónico ☐ otro ☐ Cual?

INFORMACION DE LA OBRA A EJECUTAR

7. Descripción de la obra: Construcción de vía de acceso a las obras de captación
- Longitud (m): 6 Altura (m): 2.5 Área de ocupación (m2): 15 Ancho (m): 2.5
8. Sección: Circular ☐ Trapezoidal ☐ Triangular ☐ Cajón ☐ En U ☐ Abovedada ☐
9. Recursos naturales a aprovechar:
10. Licencia o Permiso. Resolución No. Fecha:
11. Tipo de ocupación: Permanente ☒ Provisional ☐

DOCUMENTACIÓN QUE DEBE ANEXAR A LA SOLICITUD

1. Documentos que acrediten la personería jurídica del solicitante
Sociedades: Certificado de existencia y representación legal (expedición no superior a 3 meses)
Juntas de Acción Comunal: Certificado de existencia y representación legal. Personería jurídica y/o certificación e inscripción de dignatarios (expedida por la Gobernación)
2. Poder debidamente otorgado, cuando se actúe por medio de apoderado
Propietario del inmueble: Certificado de tradición y libertad (expedición no superior a 3 meses)
Tenedor: Copia del documento que lo acredite como tal (contrato de arrendamiento, comodato, etc.) o autorización del propietario o poseedor.
Poseedor: Manifestación escrita y firmada de tal calidad.
3. Certificado de existencia y representación legal para el caso de persona jurídica, el cual debe haber sido expedido dentro de los tres (3) meses anteriores a la fecha de presentación de la solicitud.
4. Autorización del propietario o poseedor cuando se actúe como mero tenedor o por contrato de arrendamiento
5. Certificado de tradición expedido máximo con tres (3) meses de antelación.
6. Plano de localización de la fuente hídrica en el área de influencia.
7. Planos y memorias del cálculo.

FIRMA DEL SOLICITANTE O APODERADO DEBIDAMENTE CONSTITUIDO

Luis Hernando Gómez

FECHA: abril 19 de 2022



FORMULARIO ÚNICO NACIONAL DE SOLICITUD DE OCUPACION DE CAUCES, PLAYAS Y LECHOS

Base legal: Ley 99 de 1993, Decreto LEY DE 1974, Decreto 1541 DE 1978

DATOS DEL SOLICITANTE

1. Persona Natural ☐ Persona Jurídica ☒ Pública ☐ Privada ☒
2. Nombre o Razón Social: TABORDA VÉLEZ Y CIA SAS
C.C. ☐ NIT ☒ No. 890.929.315-2 de
Dirección: Cra. 7 #74-56 piso 13. Edif. Corficaldas Ciudad: Bogotá
Teléfono (s): 3176747 Fax: E-mail: gerencia@tabordavelez.com
Representante Legal: Luz Ángela Camacho Torres
C.C. No. 51.915.023 de Bogotá
Dirección: Cra. 7 #74-56 piso 13. Edif. Corficaldas Ciudad: Bogotá
Teléfono (s): 3176747 Fax: E-mail: gerencia@tabordavelez.com
3. Apoderado (si tiene): T.P.:
C.C. No.
Dirección: Ciudad:
Teléfono (s): Fax: E-mail
4. Calidad en que actúa: Propietario ☐ Arrendatario ☐ Poseedor ☐ Otro ☐ Cual?

INFORMACIÓN GENERAL

1. Nombre del predio Área (Ha): 9.51
2. Dirección del predio: Vereda La Placeta Urbano ☐ Rural ☒
3. Departamento: Antioquia Municipio: Cocorná
Vereda y/o Corregimiento: La Placeta
4. Propiedad: Privada ☒ Pública ☐ 5. Cédula Catastral No. 1972001000001400027
6. Nombre del propietario del predio:

INFORMACION CAUCE, LECHO/PLAYA

1. Nombre de la fuente hídrica: Sin nombre Cuenca: Samaná Norte Subcuenca: Río Cocorná
2. Longitud: Unidad: Metros Ancho: Unidad: Metros
3. Departamento: Antioquia Municipio/Localidad: Cocorná Vereda/Barrio: La Placeta
4. Coordenadas: X 4.755.443 Y 2.226.642 (Origen nacional)
5. Uso de la fuente en el área de influencia: Descarga de aguas residuales domésticas
6. Características de la fuente hídrica en el sitio de la obra:
Pendiente del lecho:
Alineamiento: Recto ☒ Meandrónico ☐ otro ☐ Cual?

INFORMACION DE LA OBRA A EJECUTAR

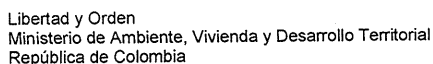
7. Descripción de la obra: Mantenimiento de la vía
Longitud (m): 6 Altura (m): 2.5 Área de ocupación (m2): 15 Ancho (m): 2.5
8. Sección: Circular ☐ Trapezoidal ☐ Triangular ☐ Cajón ☐ En U ☐ Abovedada ☐
9. Recursos naturales a aprovechar:
10. Licencia o Permiso. Resolución No Fecha:
11. Tipo de ocupación: Permanente ☐ Provisional ☒

DOCUMENTACIÓN QUE DEBE ANEXAR A LA SOLICITUD

1. Documentos que acrediten la personería jurídica del solicitante
Sociedades: Certificado de existencia y representación legal (expedición no superior a 3 meses)
Juntas de Acción Comunal: Certificado de existencia y representación legal. Personería jurídica y/o certificación e inscripción de dignatarios (expedida por la Gobernación)
2. Poder debidamente otorgado, cuando se actúe por medio de apoderado
Propietario del inmueble: Certificado de tradición y libertad (expedición no superior a 3 meses)
Tenedor: Copia del documento que lo acredite como tal (contrato de arrendamiento, comodato, etc.) o autorización del propietario o poseedor.
Poseedor: Manifestación escrita y firmada de tal calidad.
3. Certificado de existencia y representación legal para el caso de persona jurídica, el cual debe haber sido expedido dentro de los tres (3) meses anteriores a la fecha de presentación de la solicitud.
4. Autorización del propietario o poseedor cuando se actúe como mero tenedor o por contrato de arrendamiento
5. Certificado de tradición expedido máximo con tres (3) meses de antelación.
6. Plano de localización de la fuente hídrica en el área de influencia.
7. Planos y memorias del cálculo.

FIRMA DEL SOLICITANTE O APODERADO DEBIDAMENTE CONSTITUIDO

FECHA: abril 19 de 2022



FORMULARIO ÚNICO NACIONAL DE SOLICITUD DE OCUPACION DE CAUCES, PLAYAS Y LECHOS
Base legal: Ley 99 de 1993, Decreto LEY DE 1974, Decreto 1541 DE 1978

1. Persona Natural ☐ Persona Jurídica ☒ Pública ☐ Privada ☒

2. Nombre o Razón Social: TABORDA VÉLEZ Y CÍA SAS
C.C. ☐ NIT ☒ No. 890.929.315-2 de _____ de _____ Ciudad: Bogotá
Dirección: Cra. 7 #74-56 piso 13. Edif. Corficaldas
Teléfono (s): 3176747 Fax: _____ E-mail: gerencia@tabordavelez.com
Representante Legal: Luz Ángela Camacho Torres
C.C. No. 51.915.023 de Bogotá
Dirección: Cra. 7 #74-56 piso 13. Edif. Corficaldas Ciudad: Bogotá
Teléfono (s): 3176747 Fax: _____ E-mail: gerencia@tabordavelez.com

3. Apoderado (si tiene): _____ T.P.: _____
C.C. No. _____
Dirección: _____ Ciudad: _____
Teléfono (s): _____ Fax: _____ E-mail: _____

4. Calidad en que actúa: Propietario ☐ Arrendatario ☐ Poseedor ☐ Otro ☐ Cual?

1. Nombre del predio _____ Área (Ha): 40.02
 2. Dirección del predio: Vereda Los Cedros Urbano ☐ Rural ☒
 3. Departamento: Antioquia Municipio: Cocorná
 Vereda y/o Corregimiento: Los Cedros
 4. Propiedad: Privada ☒ Pública ☐ 5. Cédula Catastral No. 1972001000001300005
 6. Nombre del propietario del predio: Carlos Arístizabal

1. Nombre de la fuente hídrica: Río Cocorná Cuenca: Samaná Norte Subcuenca: Río Cocorná
2. Longitud: _____ Unidad: Metros Ancho: _____ Unidad: Metros
3. Departamento: Antioquia Municipio/Localidad: Cocorná Vereda/Barrío: Los Cedros
4. Coordenadas: X 4.758.675 Y 2.226.413 (Origen nacional)
5. Uso de la fuente en el área de influencia: Descarga de aguas residuales domésticas
6. Características de la fuente hídrica en el sitio de la obra:
Pendiente del lecho: _____
Alineamiento: Recto ☒ Meandrico ☐ otro ☐ Cual? _____
INFORMACIÓN DE LA OBRA A EJECUTAR
7. Descripción de la obra: Construcción de la vía de acceso a casa de máquinas, implementar dos cabezotes con una tubería de 16 pulgadas.
Longitud (m): 6 Altura (m): 2 Área de ocupación (m²): 15 Ancho (m): 2.5
8. Sección: Circular ☐ Trapezoidal ☐ Triangular ☐ Cajón ☐ En U ☐ Abovedada ☐
9. Recursos naturales a aprovechar: _____
10. Licencia o Permiso. Resolución No _____ Fecha: _____
11. Tipo de ocupación: Permanente ☒ Provisional ☐

1. Documentos que acrediten la personería jurídica del solicitante
Sociedades: Certificado de existencia y representación legal (expedición no superior a 3 meses)
Juntas de Acción Comunal: Certificado de existencia y representación legal. Personería jurídica y/o certificación e inscripción de dignatarios (expedida por la Gobernación)
2. Poder debidamente otorgado, cuando se actúe por medio de apoderado
Propietario del inmueble: Certificado de tradición y libertad (expedición no superior a 3 meses)
Tenedor: Copia del documento que lo acredite como tal (contrato de arrendamiento, comodato, etc.) o autorización del propietario o poseedor.
Poseedor: Manifestación escrita y firmada de tal calidad.
3. Certificado de existencia y representación legal para el caso de persona jurídica, el cual debe haber sido expedido dentro de los tres (3) meses anteriores a la fecha de presentación de la solicitud.
4. Autorización del propietario o poseedor cuando se actúe como mero tenedor o por contrato de arrendamiento
5. Certificado de tradición expedido máximo con tres (3) meses de antelación.
6. Plano de localización de la fuente hídrica en el área de influencia.
7. Planos y memorias del cálculo.

Augusto FECHA: abril 19 de 2022

FECHA: abril 19 de 2022



FORMULARIO ÚNICO NACIONAL DE SOLICITUD DE OCUPACION DE CAUCES, PLAYAS Y LECHOS
Base legal: Ley 99 de 1993, Decreto LEY DE 1974, Decreto 1541 DE 1978

DATOS DEL SOLICITANTE

1. Persona Natural ☐ Persona Jurídica ☒ Pública ☐ Privada ☒
2. Nombre o Razón Social: TABORDA VÉLEZ Y CÍA SAS
C.C. ☐ NIT ☒ No. 890.929.315-2 de
Dirección: Cra. 7 #74-56 piso 13. Edif. Corficaldas Ciudad: Bogotá
Teléfono (s): 3176747 Fax: E-mail: gerencia@tabordavelez.com
Representante Legal: Luz Ángela Camacho Torres
C.C. No. 51.915.023 de Bogotá
Dirección: Cra. 7 #74-56 piso 13. Edif. Corficaldas Ciudad: Bogotá
Teléfono (s): 3176747 Fax: E-mail: gerencia@tabordavelez.com
3. Apoderado (si tiene): T.P.:
C.C. No.
Dirección: Ciudad:
Teléfono (s): Fax: E-mail
4. Calidad en que actúa: Propietario ☐ Arrendatario ☐ Poseedor ☐ Otro ☐ Cual?

INFORMACIÓN GENERAL

1. Nombre del predio Área (Ha): 3.69
2. Dirección del predio: Vereda La Placeta Urbano ☐ Rural ☒
3. Departamento: Antioquia Municipio: Cocorná
Vereda y/o Corregimiento: La Placeta
4. Propiedad: Privada ☒ Pública ☐ 5. Cédula Catastral No. 1972001000001400009
6. Nombre del propietario del predio: Ledy López

INFORMACION CAUCE, LECHO/PLAYA

1. Nombre de la fuente hídrica: Sin nombre Cuenca: Samaná Norte Subcuenca: Río Cocorná
2. Longitud: Unidad: Metros Ancho: Unidad: Metros
3. Departamento: Antioquia Municipio/Localidad: Cocorná Vereda/Barrio: La Placeta
4. Coordenadas: X 4.755.626 Y 2.226.703 (Origen nacional)
5. Uso de la fuente en el área de influencia: Descarga de aguas residuales domésticas
6. Características de la fuente hídrica en el sitio de la obra:
Pendiente del lecho: Recto ☒ Meandrónico ☐ otro ☐ Cual?
- Alineamiento: Recto ☒ Meandrónico ☐ otro ☐ Cual?
7. Descripción de la obra: Mantenimiento de la vía
- Longitud (m): 6 Altura (m): 2.5 Área de ocupación (m2): 15 Ancho (m): 2.5
8. Sección: Circular ☐ Trapezoidal ☐ Triangular ☐ Cajón ☐ En U ☐ Abovedada ☐
9. Recursos naturales a aprovechar:
10. Licencia o Permiso. Resolución No Fecha:
11. Tipo de ocupación: Permanente ☐ Provisional ☒

DOCUMENTACIÓN QUE DEBE ANEXAR A LA SOLICITUD

1. Documentos que acrediten la personería jurídica del solicitante
Sociedades: Certificado de existencia y representación legal (expedición no superior a 3 meses)
Juntas de Acción Comunal: Certificado de existencia y representación legal. Personería jurídica y/o certificación e inscripción de dignatarios (expedida por la Gobernación)
2. Poder debidamente otorgado, cuando se actúe por medio de apoderado
Propietario del inmueble: Certificado de tradición y libertad (expedición no superior a 3 meses)
Tenedor: Copia del documento que lo acredite como tal (contrato de arrendamiento, comodato, etc.) o autorización del propietario o poseedor.
Poseedor: Manifestación escrita y firmada de tal calidad.
3. Certificado de existencia y representación legal para el caso de persona jurídica, el cual debe haber sido expedido dentro de los tres (3) meses anteriores a la fecha de presentación de la solicitud.
4. Autorización del propietario o poseedor cuando se actúe como mero tenedor o por contrato de arrendamiento.
5. Certificado de tradición expedido máximo con tres (3) meses de antelación.
6. Plano de localización de la fuente hídrica en el área de influencia.
7. Planos y memorias del cálculo.

FIRMA DEL SOLICITANTE O APODERADO DEBIDAMENTE CONSTITUIDO

Luz Ángela Camacho Torres

FECHA: abril 19 de 2022



FORMULARIO ÚNICO NACIONAL DE SOLICITUD DE OCUPACION DE CAUCES, PLAYAS Y LECHOS
Base legal: Ley 99 de 1993, Decreto LEY DE 1974, Decreto 1541 DE 1978

DATOS DEL SOLICITANTE

- Persona Natural ☐ Persona Jurídica ☒ Pública ☐ Privada ☒
- Nombre o Razón Social: TABORDA VÉLEZ Y CÍA SAS
C.C. ☐ NIT ☒ No. 890.929.315-2 de Ciudad: Bogotá
Dirección: Cra. 7 #74-56 piso 13. Edif. Corficaldas
Teléfono (s): 3176747 Fax: E-mail: gerencia@tabordavelez.com
Representante Legal: Luz Ángela Camacho Torres
C.C. No. 51.915.023 de Bogotá
Dirección: Cra. 7 #74-56 piso 13. Edif. Corficaldas Ciudad: Bogotá
Teléfono (s): 3176747 Fax: E-mail: gerencia@tabordavelez.com
- Apoderado (si tiene): T.P.:
C.C. No.
Dirección: Ciudad:
Teléfono (s): Fax: E-mail:
- Calidad en que actúa: Propietario ☐ Arrendatario ☐ Poseedor ☐ Otro ☐ Cual?

INFORMACIÓN GENERAL

- Nombre del predio Área (Ha): 9.51
- Dirección del predio: Vereda La Placeta Urbano ☐ Rural ☒
- Departamento: Antioquia Municipio: Cocorná
Vereda y/o Corregimiento: La Placeta
- Propiedad: Privada ☒ Pública ☐ 5. Cédula Catastral No. 1972001000001400027
- Nombre del propietario del predio:

INFORMACION CAUCE, LECHO/PLAYA

- Nombre de la fuente hídrica: Sin nombre Cuenca: Samaná Norte Subcuenca: Río Cocorná
- Longitud: Unidad: Metros Ancho: Unidad: Metros
- Departamento: Antioquia Municipio/Localidad: Cocorná Vereda/Barrio: La Placeta
- Coordenadas: X 4.755.500 Y 2.226.652 (Origen nacional)
- Uso de la fuente en el área de influencia: Descarga de aguas residuales domésticas
- Características de la fuente hídrica en el sitio de la obra:
Pendiente del lecho:
Alineamiento: Recto ☒ Meandrico ☐ otro ☐ Cual?

INFORMACION DE LA OBRA A EJECUTAR

- Descripción de la obra: Mantenimiento de la vía
Longitud (m): 6 Altura (m): 2.5 Área de ocupación (m2): 15 Ancho (m): 2.5
- Sección: Circular ☐ Trapezoidal ☐ Triangular ☐ Cajón ☐ En U ☐ Abovedada ☐
- Recursos naturales a aprovechar:
- Licencia o Permiso. Resolución No Fecha:
- Tipo de ocupación: Permanente ☐ Provisional ☒

DOCUMENTACIÓN QUE DEBE ANEXAR A LA SOLICITUD

- Documentos que acrediten la personería jurídica del solicitante
Sociedades: Certificado de existencia y representación legal (expedición no superior a 3 meses)
Juntas de Acción Comunal: Certificado de existencia y representación legal. Personería jurídica y/o certificación e inscripción de dignatarios (expedida por la Gobernación)
- Poder debidamente otorgado, cuando se actúe por medio de apoderado
Propietario del inmueble: Certificado de tradición y libertad (expedición no superior a 3 meses)
Tenedor: Copia del documento que lo acredite como tal (contrato de arrendamiento, comodato, etc.) o autorización del propietario o poseedor.
Poseedor: Manifestación escrita y firmada de tal calidad.
- Certificado de existencia y representación legal para el caso de persona jurídica, el cual debe haber sido expedido dentro de los tres (3) meses anteriores a la fecha de presentación de la solicitud.
- Autorización del propietario o poseedor cuando se actúe como mero tenedor o por contrato de arrendamiento.
- Certificado de tradición expedido máximo con tres (3) meses de antelación.
- Plano de localización de la fuente hídrica en el área de influencia.
- Planos y memorias del cálculo.

FIRMA DEL SOLICITANTE O APODERADO DEBIDAMENTE CONSTITUIDO

FECHA: abril 19 de 2022



FORMULARIO ÚNICO NACIONAL DE SOLICITUD DE OCUPACION DE CAUCES, PLAYAS Y LECHOS
Base legal: Ley 99 de 1993, Decreto LEY DE 1974, Decreto 1541 DE 1978

DATOS DEL SOLICITANTE

1. Persona Natural ☐ Persona Jurídica ☒ Pública ☐ Privada ☒
2. Nombre o Razón Social: TABORDA VÉLEZ Y CÍA SAS
C.C. ☐ NIT ☒ No. 890.929.315-2 de
Dirección: Cra. 7 #74-56 piso 13. Edif. Corficaldas Ciudad: Bogotá
Teléfono (s): 3176747 Fax: E-mail: gerencia@tabordavelez.com
Representante Legal: Luz Ángela Camacho Torres
C.C. No. 51.915.023 de Bogotá
Dirección: Cra. 7 #74-56 piso 13. Edif. Corficaldas Ciudad: Bogotá
Teléfono (s): 3176747 Fax: E-mail: gerencia@tabordavelez.com
3. Apoderado (si tiene): T.P.:
C.C. No.
Dirección: Ciudad:
Teléfono (s): Fax: E-mail:
4. Calidad en que actúa: Propietario ☐ Arrendatario ☐ Poseedor ☐ Otro ☐ Cual?

INFORMACIÓN GENERAL

1. Nombre del predio Área (Ha): 16.38
2. Dirección del predio: Vereda La Placeta Urbano ☐ Rural ☒
3. Departamento: Antioquia Municipio: Cocorná
Vereda y/o Corregimiento: La Placeta
4. Propiedad: Privada ☒ Pública ☐ 5. Cédula Catastral No. 1972001000001400004
6. Nombre del propietario del predio: Luis Hernando Gómez

INFORMACION CAUCE, LECHO/PLAYA

1. Nombre de la fuente hídrica: Sin nombre Cuenca: Samaná Norte Subcuenca: Río Cocorná
2. Longitud: Unidad: Metros Ancho: Unidad: Metros
3. Departamento: Antioquia Municipio/Localidad: Cocorná Vereda/Barrio: La Placeta
4. Coordenadas: X 4.755.798 Y 2.226.847 (Origen nacional)
5. Uso de la fuente en el área de influencia: Descarga de aguas residuales domésticas
6. Características de la fuente hídrica en el sitio de la obra:
Pendiente del lecho:
Alineamiento: Recto ☒ Meandrico ☐ otro ☐ Cual?
INFORMACION DE LA OBRA A EJECUTAR
7. Descripción de la obra: Mantenimiento de la vía
Longitud (m): 6 Altura (m): 2.5 Área de ocupación (m2): 15 Ancho (m): 2.5
8. Sección: Circular ☐ Trapezoidal ☐ Triangular ☐ Cajón ☐ En U ☐ Abovedada ☐
9. Recursos naturales a aprovechar:
10. Licencia o Permiso. Resolución No Fecha:
11. Tipo de ocupación: Permanente ☐ Provisional ☒

DOCUMENTACIÓN QUE DEBE ANEXAR A LA SOLICITUD

1. Documentos que acrediten la personería jurídica del solicitante
Sociedades: Certificado de existencia y representación legal (expedición no superior a 3 meses)
Juntas de Acción Comunal: Certificado de existencia y representación legal. Personería jurídica y/o certificación e inscripción de dignatarios (expedida por la Gobernación)
2. Poder debidamente otorgado, cuando se actúe por medio de apoderado
Propietario del inmueble: Certificado de tradición y libertad (expedición no superior a 3 meses)
Tenedor: Copia del documento que lo acredite como tal (contrato de arrendamiento, comodato, etc.) o autorización del propietario o poseedor.
Poseedor: Manifestación escrita y firmada de tal calidad.
3. Certificado de existencia y representación legal para el caso de persona jurídica, el cual debe haber sido expedido dentro de los tres (3) meses anteriores a la fecha de presentación de la solicitud.
4. Autorización del propietario o poseedor cuando se actúe como mero tenedor o por contrato de arrendamiento
5. Certificado de tradición expedido máximo con tres (3) meses de antelación.
6. Plano de localización de la fuente hídrica en el área de influencia.
7. Planos y memorias del cálculo.

FIRMA DEL SOLICITANTE O APODERADO DEBIDAMENTE CONSTITUIDO

FECHA: abril 19 de 2022



FORMULARIO ÚNICO NACIONAL DE SOLICITUD DE OCUPACION DE CAUCES, PLAYAS Y LECHOS
Base legal: Ley 99 de 1993, Decreto LEY DE 1974, Decreto 1541 DE 1978

DATOS DEL SOLICITANTE

- Persona Natural ☐ Persona Jurídica ☒ Pública ☐ Privada ☒
- Nombre o Razón Social: TABORDA VÉLEZ Y CÍA SAS
C.C. ☐ NIT ☒ No. 890.929.315-2 de Ciudad: Bogotá
Dirección: Cra. 7 #74-56 piso 13. Edif. Corficaldas
Teléfono (s): 3176747 Fax: E-mail: gerencia@tabordavelez.com
Representante Legal: Luz Ángela Camacho Torres
C.C. No. 51.915.023 de Bogotá
Dirección: Cra. 7 #74-56 piso 13. Edif. Corficaldas Ciudad: Bogotá
Teléfono (s): 3176747 Fax: E-mail: gerencia@tabordavelez.com
- Apoderado (si tiene): T.P.:
C.C. No.
Dirección: Ciudad:
Teléfono (s): Fax: E-mail
- Calidad en que actúa: Propietario ☐ Arrendatario ☐ Poseedor ☐ Otro ☐ Cual?

INFORMACIÓN GENERAL

- Nombre del predio Área (Ha): 3.69
- Dirección del predio: Vereda La Placeta Urbano ☐ Rural ☒
- Departamento: Antioquia Municipio: Cocorná
Vereda y/o Corregimiento: La Placeta
- Propiedad: Privada ☒ Pública ☐ 5. Cédula Catastral No. 1972001000001400009
- Nombre del propietario del predio: Ledy López

INFORMACION CAUCE, LECHO/PLAYA

- Nombre de la fuente hídrica: Sin nombre Cuenca: Samaná Norte Subcuenca: Río Cocorná
- Longitud: Unidad: Metros Ancho: Unidad: Metros
- Departamento: Antioquia Municipio/Localidad: Cocorná Vereda/Barrio: La Placeta
- Coordenadas: X 4.755.742 Y 2.226.782 (Origen nacional)
- Uso de la fuente en el área de influencia: Descarga de aguas residuales domésticas
- Características de la fuente hídrica en el sitio de la obra:
Pendiente del lecho:
Alineamiento: Recto ☒ Meandrico ☐ otro ☐ Cual?

INFORMACION DE LA OBRA A EJECUTAR

- Descripción de la obra: Mantenimiento de la vía
Longitud (m): 6 Altura (m): 2.5 Área de ocupación (m2): 15 Ancho (m): 2.5
- Sección: Circular ☐ Trapezoidal ☐ Triangular ☐ Cajón ☐ En U ☐ Abovedada ☐
- Recursos naturales a aprovechar:
- Licencia o Permiso. Resolución No Fecha:
- Tipo de ocupación: Permanente ☐ Provisional ☒

DOCUMENTACIÓN QUE DEBE ANEXAR A LA SOLICITUD

- Documentos que acrediten la personería jurídica del solicitante
Sociedades: Certificado de existencia y representación legal (expedición no superior a 3 meses)
Juntas de Acción Comunal: Certificado de existencia y representación legal. Personería jurídica y/o certificación e inscripción de dignatarios (expedida por la Gobernación)
- Poder debidamente otorgado, cuando se actúe por medio de apoderado
- Propietario del inmueble:** Certificado de tradición y libertad (expedición no superior a 3 meses)
Tenedor: Copia del documento que lo acredite como tal (contrato de arrendamiento, comodato, etc.) o autorización del propietario o poseedor.
Poseedor: Manifestación escrita y firmada de tal calidad.
- Certificado de existencia y representación legal para el caso de persona jurídica, el cual debe haber sido expedido dentro de los tres (3) meses anteriores a la fecha de presentación de la solicitud.
- Autorización del propietario o poseedor cuando se actúe como mero tenedor o por contrato de arrendamiento
- Certificado de tradición expedido máximo con tres (3) meses de antelación.
- Plano de localización de la fuente hídrica en el área de influencia.
- Planos y memorias del cálculo.

FIRMA DEL SOLICITANTE O APODERADO DEBIDAMENTE CONSTITUIDO

Luz Ángela Camacho Torres

FECHA: abril 19 de 2022



FORMULARIO ÚNICO NACIONAL DE SOLICITUD DE OCUPACION DE CAUCES, PLAYAS Y LECHOS

Base legal: Ley 99 de 1993, Decreto LEY DE 1974, Decreto 1541 DE 1978

DATOS DEL SOLICITANTE

1. Persona Natural ☐ Persona Jurídica ☒ Pública ☐ Privada ☒
2. Nombre o Razón Social: TABORDA VÉLEZ Y CÍA SAS
C.C. ☐ NIT ☒ No. 890.929.315-2 de
Dirección: Cra. 7 #74-56 piso 13. Edif. Corficaldas Ciudad: Bogotá
Teléfono (s): 3176747 Fax: E-mail: gerencia@tabordavelez.com
Representante Legal: Luz Ángela Camacho Torres
C.C. No. 51.915.023 de Bogotá
Dirección: Cra. 7 #74-56 piso 13. Edif. Corficaldas Ciudad: Bogotá
Teléfono (s): 3176747 Fax: E-mail: gerencia@tabordavelez.com
3. Apoderado (si tiene): T.P.:
C.C. No.
Dirección: Ciudad:
Teléfono (s): Fax: E-mail:
4. Calidad en que actúa: Propietario ☐ Arrendatario ☐ Poseedor ☐ Otro ☐ Cual?

INFORMACIÓN GENERAL

1. Nombre del predio Área (Ha): 0.92
2. Dirección del predio: Vereda Los Cedros Urbano ☐ Rural ☒
3. Departamento: Antioquia Municipio: Cocomá
Vereda y/o Corregimiento: Los Cedros
4. Propiedad: Privada ☒ Pública ☐ 5. Cédula Catastral No. 1972001000001900205
6. Nombre del propietario del predio:

INFORMACION CAUCE, LECHO/PLAYA

1. Nombre de la fuente hídrica: Sin nombre Cuenca: Samaná Norte Subcuenca: Río Cocomá
2. Longitud: Unidad: Metros Ancho: Unidad: Metros
3. Departamento: Antioquia Municipio/Localidad: Cocomá Vereda/Barrio: Los Cedros
4. Coordenadas: X 4.759.336 Y 2.224.854 (Origen nacional)
5. Uso de la fuente en el área de influencia: Descarga de aguas residuales domésticas
6. Características de la fuente hídrica en el sitio de la obra:
Pendiente del lecho: Recto ☒ Meandrico ☐ otro ☐ Cual?
- Alineamiento:

INFORMACION DE LA OBRA A EJECUTAR

7. Descripción de la obra: Mantenimiento de la vía
- Longitud (m): 6 Altura (m): 2.5 Área de ocupación (m2): 15 Ancho (m): 2.5
8. Sección: Circular ☐ Trapezoidal ☐ Triangular ☐ Cajón ☐ En U ☐ Abovedada ☐
9. Recursos naturales a aprovechar:
10. Licencia o Permiso. Resolución No Fecha:
11. Tipo de ocupación: Permanente ☐ Provisional ☒

DOCUMENTACIÓN QUE DEBE ANEXAR A LA SOLICITUD

1. Documentos que acrediten la personería jurídica del solicitante
Sociedades: Certificado de existencia y representación legal (expedición no superior a 3 meses)
Juntas de Acción Comunal: Certificado de existencia y representación legal. Personería jurídica y/o certificación e inscripción de dignatarios (expedida por la Gobernación)
2. Poder debidamente otorgado, cuando se actúe por medio de apoderado
Propietario del inmueble: Certificado de tradición y libertad (expedición no superior a 3 meses)
Tenedor: Copia del documento que lo acredite como tal (contrato de arrendamiento, comodato, etc.) o autorización del propietario o poseedor.
Poseedor: Manifestación escrita y firmada de tal calidad.
3. Certificado de existencia y representación legal para el caso de persona jurídica, el cual debe haber sido expedido dentro de los tres (3) meses anteriores a la fecha de presentación de la solicitud.
4. Autorización del propietario o poseedor cuando se actúe como mero tenedor o por contrato de arrendamiento
5. Certificado de tradición expedido máximo con tres (3) meses de antelación.
6. Plano de localización de la fuente hídrica en el área de influencia.
7. Planos y memorias del cálculo.

FIRMA DEL SOLICITANTE O APODERADO DEBIDAMENTE CONSTITUIDO

FECHA: abril 19 de 2022



FORMULARIO ÚNICO NACIONAL DE SOLICITUD DE OCUPACION DE CAUCES, PLAYAS Y LECHOS
Base legal: Ley 99 de 1993, Decreto LEY DE 1974, Decreto 1541 DE 1978

DATOS DEL SOLICITANTE

- Persona Natural ☐ Persona Jurídica ☒ Pública ☐ Privada ☒
- Nombre o Razón Social: TABORDA VÉLEZ Y CÍA SAS
C.C. ☐ NIT ☒ No. 890.929.315-2 de Ciudad: Bogotá
Dirección: Cra. 7 #74-56 piso 13. Edif. Corficaldas
Teléfono (s): 3176747 Fax: E-mail: gerencia@tabordavelez.com
Representante Legal: Luz Ángela Camacho Torres
C.C. No. 51.915.023 de Bogotá
Dirección: Cra. 7 #74-56 piso 13. Edif. Corficaldas Ciudad: Bogotá
Teléfono (s): 3176747 Fax: E-mail: gerencia@tabordavelez.com
- Apoderado (si tiene): T.P.:
C.C. No.
Dirección: Ciudad:
Teléfono (s): Fax: E-mail:
- Calidad en que actúa: Propietario ☐ Arrendatario ☐ Poseedor ☐ Otro ☐ Cual?

INFORMACIÓN GENERAL

- Nombre del predio Área (Ha): 16.38
- Dirección del predio: Vereda La Placeta Urbano ☐ Rural ☒
- Departamento: Antioquia Municipio: Cocorná
Vereda y/o Corregimiento: La Placeta
- Propiedad: Privada ☒ Pública ☐ 5. Cédula Catastral No. 1972001000001400004
- Nombre del propietario del predio: Luis Hernando Gómez

INFORMACION CAUCE, LECHO/PLAYA

- Nombre de la fuente hídrica: Sin nombre Cuenca: Samaná Norte Subcuenca: Río Cocorná
- Longitud: Unidad: Metros Ancho: Unidad: Metros
- Departamento: Antioquia Municipio/Localidad: Cocorná Vereda/Barrio: La Placeta
- Coordenadas: X 4.755.839 Y 2.226.957 (Origen nacional)
- Uso de la fuente en el área de influencia: Descarga de aguas residuales domésticas
- Características de la fuente hídrica en el sitio de la obra:
Pendiente del lecho:
Alineamiento: Recto ☒ Meandrónico ☐ otro ☐ Cual?

INFORMACION DE LA OBRA A EJECUTAR

- Descripción de la obra: Mantenimiento de la vía
Longitud (m): 6 Altura (m): 2.5 Área de ocupación (m2): 15 Ancho (m): 2.5
- Sección: Circular ☐ Trapezoidal ☐ Triangular ☐ Cajón ☐ En U ☐ Abovedada ☐
- Recursos naturales a aprovechar:
- Licencia o Permiso. Resolución No Fecha:
- Tipo de ocupación: Permanente ☐ Provisional ☒

DOCUMENTACIÓN QUE DEBE ANEXAR A LA SOLICITUD

- Documentos que acrediten la personería jurídica del solicitante
Sociedades: Certificado de existencia y representación legal (expedición no superior a 3 meses)
Juntas de Acción Comunal: Certificado de existencia y representación legal. Personería jurídica y/o certificación e inscripción de dignatarios (expedida por la Gobernación)
- Poder debidamente otorgado, cuando se actúe por medio de apoderado
- Propietario del inmueble:** Certificado de tradición y libertad (expedición no superior a 3 meses)
Tenedor: Copia del documento que lo acredite como tal (contrato de arrendamiento, comodato, etc.) o autorización del propietario o poseedor.
Poseedor: Manifestación escrita y firmada de tal calidad.
- Certificado de existencia y representación legal para el caso de persona jurídica, el cual debe haber sido expedido dentro de los tres (3) meses anteriores a la fecha de presentación de la solicitud.
- Autorización del propietario o poseedor cuando se actúe como mero tenedor o por contrato de arrendamiento
- Certificado de tradición expedido máximo con tres (3) meses de antelación.
- Plano de localización de la fuente hídrica en el área de influencia.
- Planos y memorias del cálculo.

FIRMA DEL SOLICITANTE O APODERADO DEBIDAMENTE CONSTITUIDO

Luis Hernando Gómez

FECHA: abril 19 de 2022



FORMULARIO ÚNICO NACIONAL DE SOLICITUD DE OCUPACION DE CAUCES, PLAYAS Y LECHOS
Base legal: Ley 99 de 1993, Decreto LEY DE 1974, Decreto 1541 DE 1978

DATOS DEL SOLICITANTE

1. Persona Natural ☐ Persona Jurídica ☒ Pública ☐ Privada ☒
2. Nombre o Razón Social: TABORDA VÉLEZ Y CIA SAS
C.C. ☐ NIT ☒ No. 890.929.315-2 de
Dirección: Cra. 7 #74-56 piso 13. Edif. Corficaldas Ciudad: Bogotá
Teléfono (s): 3176747 Fax: E-mail: gerencia@tabordavelez.com
Representante Legal: Luz Ángela Camacho Torres
C.C. No. 51.915.023 de Bogotá
Dirección: Cra. 7 #74-56 piso 13. Edif. Corficaldas Ciudad: Bogotá
Teléfono (s): 3176747 Fax: E-mail: gerencia@tabordavelez.com
3. Apoderado (si tiene): T.P.:
C.C. No.
Dirección: Ciudad:
Teléfono (s): Fax: E-mail:
4. Calidad en que actúa: Propietario ☐ Arrendatario ☐ Poseedor ☐ Otro ☐ Cual?

INFORMACIÓN GENERAL

1. Nombre del predio Área (Ha): 12.37
2. Dirección del predio: Vereda Los Cedros Urbano ☐ Rural ☒
3. Departamento: Antioquia Municipio: Cocorná
Vereda y/o Corregimiento: Los Cedros
4. Propiedad: Privada ☒ Pública ☐ 5. Cédula Catastral No. 1972001000001900053
6. Nombre del propietario del predio:

INFORMACION CAUCE, LECHO/PLAYA

1. Nombre de la fuente hídrica: Sin nombre Cuenca: Samaná Norte Subcuenca: Río Cocorná
2. Longitud: Unidad: Metros Ancho: Unidad: Metros
3. Departamento: Antioquia Municipio/Localidad: Cocorná Vereda/Barrio: Los Cedros
4. Coordenadas: X 4.759.607 Y 2.225.175 (Origen nacional)
5. Uso de la fuente en el área de influencia: Descarga de aguas residuales domésticas
6. Características de la fuente hídrica en el sitio de la obra:
Pendiente del lecho:
Alineamiento: Recto ☒ Meandrico ☐ otro ☐ Cual?

INFORMACIÓN DE LA OBRA A EJECUTAR

7. Descripción de la obra: Puente vehicular
Longitud (m): 18 Altura (m): 2.9 Área de ocupación (m2): 72 Ancho (m): 4.00
8. Sección: Circular ☐ Trapezoidal ☐ Triangular ☐ Cajón ☐ En U ☐ Abovedada ☐
9. Recursos naturales a aprovechar:
10. Licencia o Permiso. Resolución No Fecha:
11. Tipo de ocupación: Permanente ☒ Provisional ☐

DOCUMENTACIÓN QUE DEBE ANEXAR A LA SOLICITUD

1. Documentos que acrediten la personería jurídica del solicitante
Sociedades: Certificado de existencia y representación legal (expedición no superior a 3 meses)
Juntas de Acción Comunal: Certificado de existencia y representación legal. Personería jurídica y/o certificación e inscripción de dignatarios (expedida por la Gobernación)
2. Poder debidamente otorgado, cuando se actúe por medio de apoderado
Propietario del inmueble: Certificado de tradición y libertad (expedición no superior a 3 meses)
Tenedor: Copia del documento que lo acredite como tal (contrato de arrendamiento, comodato, etc.) o autorización del propietario o poseedor.
Poseedor: Manifestación escrita y firmada de tal calidad.
3. Certificado de existencia y representación legal para el caso de persona jurídica, el cual debe haber sido expedido dentro de los tres (3) meses anteriores a la fecha de presentación de la solicitud.
4. Autorización del propietario o poseedor cuando se actúe como mero tenedor o por contrato de arrendamiento.
5. Certificado de tradición expedido máximo con tres (3) meses de antelación.
6. Plano de localización de la fuente hídrica en el área de influencia.
7. Planos y memorias del cálculo.

FIRMA DEL SOLICITANTE O APODERADO DEBIDAMENTE CONSTITUIDO

FECHA: abril 19 de 2022



FORMULARIO ÚNICO NACIONAL DE SOLICITUD DE OCUPACION DE CAUCES, PLAYAS Y LECHOS
Base legal: Ley 99 de 1993, Decreto LEY DE 1974, Decreto 1541 DE 1978

DATOS DEL SOLICITANTE

- Persona Natural ☐ Persona Jurídica ☒ Pública ☐ Privada ☒
- Nombre o Razón Social: TABORDA VÉLEZ Y CÍA SAS
C.C. ☐ NIT ☒ No. 890.929.315-2 de Ciudad: Bogotá
Dirección: Cra. 7 #74-56 piso 13. Edif. Corficaldas
Teléfono (s): 3176747 Fax: E-mail: gerencia@tabordavelez.com
Representante Legal: Luz Ángela Camacho Torres
C.C. No. 51.915.023 de Bogotá
Dirección: Cra. 7 #74-56 piso 13. Edif. Corficaldas Ciudad: Bogotá
Teléfono (s): 3176747 Fax: E-mail: gerencia@tabordavelez.com
- Apoderado (si tiene): T.P.:
C.C. No.
Dirección: Ciudad:
Teléfono (s): Fax: E-mail
- Calidad en que actúa: Propietario ☐ Arrendatario ☐ Poseedor ☐ Otro ☐ Cual?

INFORMACIÓN GENERAL

- Nombre del predio Área (Ha): 0.65
- Dirección del predio: Vereda Los Cedros Urbano ☐ Rural ☒
- Departamento: Antioquia Municipio: Cocorná
Vereda y/o Corregimiento: Los Cedros
- Propiedad: Privada ☒ Pública ☐ 5. Cédula Catastral No. 1972001000001900217
- Nombre del propietario del predio:

INFORMACION CAUCE, LECHO/PLAYA

- Nombre de la fuente hídrica: Sin nombre Cuenca: Samaná Norte Subcuenca: Río Cocorná
- Longitud: Unidad: Metros Ancho: Unidad: Metros
- Departamento: Antioquia Municipio/Localidad: Cocorná Vereda/Barrio: Los Cedros
- Coordenadas: X 4.759.428 Y 2.224.952 (Origen nacional)
- Uso de la fuente en el área de influencia: Descarga de aguas residuales domésticas
- Características de la fuente hídrica en el sitio de la obra:
Pendiente del lecho:
Alineamiento: Recto ☒ Meandrico ☐ otro ☐ Cual?

INFORMACION DE LA OBRA A EJECUTAR

- Descripción de la obra: Mantenimiento de la vía
Longitud (m): 6 Altura (m): 2.5 Área de ocupación (m2): 15 Ancho (m): 2.5
- Sección: Circular ☐ Trapezoidal ☐ Triangular ☐ Cajón ☐ En U ☐ Abovedada ☐
- Recursos naturales a aprovechar:
- Licencia o Permiso. Resolución No Fecha:
- Tipo de ocupación: Permanente ☐ Provisional ☒

DOCUMENTACIÓN QUE DEBE ANEXAR A LA SOLICITUD

- Documentos que acrediten la personería jurídica del solicitante
Sociedades: Certificado de existencia y representación legal (expedición no superior a 3 meses)
Juntas de Acción Comunal: Certificado de existencia y representación legal. Personería jurídica y/o certificación e inscripción de dignatarios (expedida por la Gobernación)
- Poder debidamente otorgado, cuando se actúe por medio de apoderado
Propietario del inmueble: Certificado de tradición y libertad (expedición no superior a 3 meses)
Tenedor: Copia del documento que lo acredite como tal (contrato de arrendamiento, comodato, etc.) o autorización del propietario o poseedor.
Poseedor: Manifestación escrita y firmada de tal calidad.
- Certificado de existencia y representación legal para el caso de persona jurídica, el cual debe haber sido expedido dentro de los tres (3) meses anteriores a la fecha de presentación de la solicitud.
- Autorización del propietario o poseedor cuando se actúe como mero tenedor o por contrato de arrendamiento
- Certificado de tradición expedido máximo con tres (3) meses de antelación.
- Plano de localización de la fuente hídrica en el área de influencia.
- Planos y memorias del cálculo.

FIRMA DEL SOLICITANTE O APODERADO DEBIDAMENTE CONSTITUIDO

FECHA: abril 19 de 2022



FORMULARIO ÚNICO NACIONAL DE SOLICITUD DE OCUPACION DE CAUCES, PLAYAS Y LECHOS
Base legal: Ley 99 de 1993, Decreto LEY DE 1974, Decreto 1541 DE 1978

DATOS DEL SOLICITANTE

1. Persona Natural ☐ Persona Jurídica ☒ Pública ☐ Privada ☒
2. Nombre o Razón Social: TABORDA VÉLEZ Y CIA SAS
C.C. ☐ NIT ☒ No. 890.929.315-2 de
Dirección: Cra. 7 #74-56 piso 13. Edif. Corficaldas Ciudad: Bogotá
Teléfono (s): 3176747 Fax: E-mail: gerencia@tabordavelez.com
Representante Legal: Luz Ángela Camacho Torres
C.C. No. 51.915.023 de Bogotá
Dirección: Cra. 7 #74-56 piso 13. Edif. Corficaldas Ciudad: Bogotá
Teléfono (s): 3176747 Fax: E-mail: gerencia@tabordavelez.com
3. Apoderado (si tiene): T.P.:
C.C. No.
Dirección: Ciudad:
Teléfono (s): Fax: E-mail
4. Calidad en que actúa: Propietario ☐ Arrendatario ☐ Poseedor ☐ Otro ☐ Cual?

INFORMACIÓN GENERAL

1. Nombre del predio Área (Ha):
2. Dirección del predio: Vereda Los Cedros Urbano ☐ Rural ☒
3. Departamento: Antioquia Municipio: Cocorná
Vereda y/o Corregimiento: Los Cedros
4. Propiedad: Privada ☐ Pública ☒ 5. Cédula Catastral No.
6. Nombre del propietario del predio: Vía vereda Los Cedros

INFORMACION CAUCE, LECHO/PLAYA

1. Nombre de la fuente hídrica: Sin nombre Cuenca: Samaná Norte Subcuenca: Río Cocorná
2. Longitud: Unidad: Metros Ancho: Unidad: Metros
3. Departamento: Antioquia Municipio/Localidad: Cocorná Vereda/Barrio: Los Cedros
4. Coordenadas: X 4.759.472 Y 2.226.078 (Origen nacional)
5. Uso de la fuente en el área de influencia: Descarga de aguas residuales domésticas
6. Características de la fuente hídrica en el sitio de la obra:
Pendiente del lecho:
Alineamiento: Recto ☒ Meandrico ☐ otro ☐ Cual?
INFORMACION DE LA OBRA A EJECUTAR
7. Descripción de la obra: Mantenimiento de la vía
Longitud (m): 6 Altura (m): 2.5 Área de ocupación (m2): 15 Ancho (m): 2.5
8. Sección: Circular ☐ Trapezoidal ☐ Triangular ☐ Cajón ☐ En U ☐ Abovedada ☐
9. Recursos naturales a aprovechar:
10. Licencia o Permiso. Resolución No Fecha:
11. Tipo de ocupación: Permanente ☐ Provisional ☒

DOCUMENTACIÓN QUE DEBE ANEXAR A LA SOLICITUD

1. Documentos que acrediten la personería jurídica del solicitante
Sociedades: Certificado de existencia y representación legal (expedición no superior a 3 meses)
Juntas de Acción Comunal: Certificado de existencia y representación legal. Personería jurídica y/o certificación e inscripción de dignatarios (expedida por la Gobernación)
2. Poder debidamente otorgado, cuando se actúe por medio de apoderado
Propietario del inmueble: Certificado de tradición y libertad (expedición no superior a 3 meses)
Tenedor: Copia del documento que lo acredite como tal (contrato de arrendamiento, comodato, etc.) o autorización del propietario o poseedor.
Poseedor: Manifestación escrita y firmada de tal calidad.
3. Certificado de existencia y representación legal para el caso de persona jurídica, el cual debe haber sido expedido dentro de los tres (3) meses anteriores a la fecha de presentación de la solicitud.
4. Autorización del propietario o poseedor cuando se actúe como mero tenedor o por contrato de arrendamiento.
5. Certificado de tradición expedido máximo con tres (3) meses de antelación.
6. Plano de localización de la fuente hídrica en el área de influencia.
7. Planos y memorias del cálculo.

FIRMA DEL SOLICITANTE O APODERADO DEBIDAMENTE CONSTITUIDO

FECHA: abril 19 de 2022



FORMULARIO ÚNICO NACIONAL DE SOLICITUD DE OCUPACION DE CAUCES, PLAYAS Y LECHOS
Base legal: Ley 99 de 1993, Decreto LEY DE 1974, Decreto 1541 DE 1978

DATOS DEL SOLICITANTE

- Persona Natural ☐ Persona Jurídica ☒ Pública ☐ Privada ☒
- Nombre o Razón Social: TABORDA VÉLEZ Y CIA SAS
C.C. ☐ NIT ☒ No. 890.929.315-2 de Ciudad: Bogotá
Dirección: Cra. 7 #74-56 piso 13. Edif. Corficaldas
Teléfono (s): 3176747 Fax: E-mail: gerencia@tabordavelez.com
Representante Legal: Luz Ángela Camacho Torres
C.C. No. 51.915.023 de Bogotá
Dirección: Cra. 7 #74-56 piso 13. Edif. Corficaldas Ciudad: Bogotá
Teléfono (s): 3176747 Fax: E-mail: gerencia@tabordavelez.com
- Apoderado (si tiene): T.P.:
C.C. No.
Dirección: Ciudad:
Teléfono (s): Fax: E-mail
- Calidad en que actúa: Propietario ☐ Arrendatario ☐ Poseedor ☐ Otro ☐ Cual?

INFORMACIÓN GENERAL

- Nombre del predio Área (Ha):
- Dirección del predio: Vereda Los Cedros Urbano ☐ Rural ☒
- Departamento: Antioquia Municipio: Cocorná
Vereda y/o Corregimiento: Los Cedros
- Propiedad: Privada ☐ Pública ☒ 5. Cédula Catastral No.
- Nombre del propietario del predio: Vía vereda Los Cedros

INFORMACION CAUCE, LECHO/PLAYA

- Nombre de la fuente hídrica: Sin nombre Cuenca: Samaná Norte Subcuenca: Río Cocorná
- Longitud: Unidad: Metros Ancho: Unidad: Metros
- Departamento: Antioquia Municipio/Localidad: Cocorná Vereda/Barrio: Los Cedros
- Coordenadas: X 4.759.471 Y 2.225.806 (Origen nacional)
- Uso de la fuente en el área de influencia: Descarga de aguas residuales domésticas
- Características de la fuente hídrica en el sitio de la obra:
Pendiente del lecho:
Alineamiento: Recto ☒ Meandrico ☐ otro ☐ Cual?


INFORMACION DE LA OBRA A EJECUTAR

- Descripción de la obra: Mantenimiento de la vía
Longitud (m): 6 Altura (m): 2.5 Área de ocupación (m2): 15 Ancho (m): 2.5
- Sección: Circular ☐ Trapezoidal ☐ Triangular ☐ Cajón ☐ En U ☐ Abovedada ☐
- Recursos naturales a aprovechar:
- Licencia o Permiso. Resolución No Fecha:
- Tipo de ocupación: Permanente ☐ Provisional ☒

DOCUMENTACIÓN QUE DEBE ANEXAR A LA SOLICITUD

- Documentos que acrediten la personería jurídica del solicitante
Sociedades: Certificado de existencia y representación legal (expedición no superior a 3 meses)
Juntas de Acción Comunal: Certificado de existencia y representación legal. Personería jurídica y/o certificación e inscripción de dignatarios (expedida por la Gobernación)
- Poder debidamente otorgado, cuando se actúe por medio de apoderado
- Propietario del inmueble:** Certificado de tradición y libertad (expedición no superior a 3 meses)
Tenedor: Copia del documento que lo acredite como tal (contrato de arrendamiento, comodato, etc.) o autorización del propietario o poseedor.
Poseedor: Manifestación escrita y firmada de tal calidad.
- Certificado de existencia y representación legal para el caso de persona jurídica, el cual debe haber sido expedido dentro de los tres (3) meses anteriores a la fecha de presentación de la solicitud.
- Autorización del propietario o poseedor cuando se actúe como mero tenedor o por contrato de arrendamiento
- Certificado de tradición expedido máximo con tres (3) meses de antelación.
- Plano de localización de la fuente hídrica en el área de influencia.
- Planos y memorias del cálculo.

FIRMA DEL SOLICITANTE O APODERADO DEBIDAMENTE CONSTITUIDO

 FECHA: abril 19 de 2022



FORMULARIO ÚNICO NACIONAL DE SOLICITUD DE OCUPACION DE CAUCES, PLAYAS Y LECHOS

Base legal: Ley 99 de 1993, Decreto LEY DE 1974, Decreto 1541 DE 1978

DATOS DEL SOLICITANTE

1. Persona Natural ☐ Persona Jurídica ☒ Pública ☐ Privada ☒
2. Nombre o Razón Social: TABORDA VÉLEZ Y CÍA SAS
C.C. ☐ NIT ☒ No. 890.929.315-2 de
Dirección: Cra. 7 #74-56 piso 13. Edif. Corficaldas Ciudad: Bogotá
Teléfono (s): 3176747 Fax: E-mail: gerencia@tabordavelez.com
Representante Legal: Luz Ángela Camacho Torres
C.C. No. 51.915.023 de Bogotá
Dirección: Cra. 7 #74-56 piso 13. Edif. Corficaldas Ciudad: Bogotá
Teléfono (s): 3176747 Fax: E-mail: gerencia@tabordavelez.com
3. Apoderado (si tiene): T.P.:
C.C. No.
Dirección: Ciudad:
Teléfono (s): Fax: E-mail:
4. Calidad en que actúa: Propietario ☐ Arrendatario ☐ Poseedor ☐ Otro ☐ Cual?

INFORMACIÓN GENERAL

1. Nombre del predio Área (Ha):
2. Dirección del predio: Vereda Los Cedros Urbano ☐ Rural ☒
3. Departamento: Antioquia Municipio: Cocorná
Vereda y/o Corregimiento: Los Cedros
4. Propiedad: Privada ☐ Pública ☒ 5. Cédula Catastral No.
6. Nombre del propietario del predio: Vía vereda Los Cedros

INFORMACION CAUCE, LECHO/PLAYA

1. Nombre de la fuente hídrica: Sin nombre Cuenca: Samaná Norte Subcuenca: Río Cocorná
2. Longitud: Unidad: Metros Ancho: Unidad: Metros
3. Departamento: Antioquia Municipio/Localidad: Cocorná Vereda/Barrio: Los Cedros
4. Coordenadas: X 4.759.326 Y 2.226.267 (Origen nacional)
5. Uso de la fuente en el área de influencia: Descarga de aguas residuales domésticas
6. Características de la fuente hídrica en el sitio de la obra:
Pendiente del lecho:
Alineamiento: Recto ☒ Meandrico ☐ otro ☐ Cual?

INFORMACION DE LA OBRA A EJECUTAR

7. Descripción de la obra: Mantenimiento de la vía
- Longitud (m): 6 Altura (m): 2.5 Área de ocupación (m2): 15 Ancho (m): 2.5
8. Sección: Circular ☐ Trapezoidal ☐ Triangular ☐ Cajón ☐ En U ☐ Abovedada ☐
9. Recursos naturales a aprovechar:
10. Licencia o Permiso. Resolución No Fecha:
11. Tipo de ocupación: Permanente ☒ Provisional ☐

DOCUMENTACIÓN QUE DEBE ANEXAR A LA SOLICITUD

1. Documentos que acrediten la personería jurídica del solicitante
Sociedades: Certificado de existencia y representación legal (expedición no superior a 3 meses)
Juntas de Acción Comunal: Certificado de existencia y representación legal. Personería jurídica y/o certificación e inscripción de dignatarios (expedida por la Gobernación)
2. Poder debidamente otorgado, cuando se actúe por medio de apoderado
Propietario del inmueble: Certificado de tradición y libertad (expedición no superior a 3 meses)
Tenedor: Copia del documento que lo acredite como tal (contrato de arrendamiento, comodato, etc.) o autorización del propietario o poseedor.
Poseedor: Manifestación escrita y firmada de tal calidad.
3. Certificado de existencia y representación legal para el caso de persona jurídica, el cual debe haber sido expedido dentro de los tres (3) meses anteriores a la fecha de presentación de la solicitud.
4. Autorización del propietario o poseedor cuando se actúe como mero tenedor o por contrato de arrendamiento
5. Certificado de tradición expedido máximo con tres (3) meses de antelación.
6. Plano de localización de la fuente hídrica en el área de influencia.
7. Planos y memorias del cálculo.

FIRMA DEL SOLICITANTE O APODERADO DEBIDAMENTE CONSTITUIDO

FECHA: abril 19 de 2022

